

РЕСПУБЛИКА ТАТАРСТАН
ИСПОЛНИТЕЛЬНЫЙ КОМИТЕТ
ТУКАЕВСКОГО МУНИЦИПАЛЬНОГО РАЙОНА

ПОСТАНОВЛЕНИЕ

«30» 07 2018 г.

Набережные Челны

№ 336P

«Об утверждении границ зон с особыми условиями использования территорий – охранных зон нефтяных объектов на территории Тукаевского муниципального района Республики Татарстан»

Рассмотрев заявление Публичного акционерного общества «Татнефть» им. В.Д. Шашина (далее – ПАО «Татнефть им.В.Д.Шашина»), адрес местонахождения: 423450, Республика Татарстан, город Альметьевск, улица Ленина, дом 75, ОГРН 1021601623702, ИНН 1644003838, КПП 164401001, в соответствии с постановлением Кабинета Министров Республики Татарстан от 20.08.2007 № 395 «Об утверждении Порядка использования земель в охранных зонах трубопроводов» и руководствуясь пунктом 3 статьи 56 Земельного кодекса Российской Федерации:

ПО С Т А Н О В Л Я Е Т:

1. Утвердить границы зон с особыми условиями использования территорий НГДУ «Прикамнефть» ПАО «Татнефть» им.В.Д. Шашина общей площадью 434240 кв.м., расположенных в границах Тукаевского муниципального района Республики Татарстан, согласно приложению № 1 и схемы расположения зон с особыми условиями использования территорий согласно приложению № 2 к настоящему постановлению.

2. Ограничения (обременения) прав на пользование земельными участками, входящими в зону с особыми условиями использования территорий, указанных в п.1 настоящего постановления, на площади 434240 кв.м. устанавливаются на срок эксплуатации участков.

3. Рекомендовать собственникам, арендаторам, землевладельцам и землепользователям земельных участков, расположенных в границах охранных зон нефтяных объектов, использовать указанные участки в соответствии с постановлением Кабинета Министров Республики Татарстан от 20.08.2007 №395 «Об утверждении Порядка использования земель в охранных зонах трубопроводов».

4. Направить документы (содержащие в них сведения), необходимые для внесения сведений в Единый государственный реестр об установлении настоящим постановлением границ зон с особыми условиями использования территорий – охранных зон нефтяных объектов НГДУ «Прикамнефть» ПАО «Татнефть» им.В.Д.Шашина федеральный орган власти, уполномоченный Правительством

Российской Федерации на осуществление государственного кадастрового учета, государственной регистрации прав, ведение Единого государственного реестра недвижимости и предоставление сведений, содержащихся в Едином государственном реестре недвижимости в соответствии со статьей 32 Федерального закона от 13.07.2015 № 218-ФЗ «О государственной регистрации недвижимости», Постановлением Правительства Российской Федерации от 31.12.2015 №1532 «Об утверждении Правил предоставления документов, направляемых или предоставляемых в соответствии с частями 1, 3-13, 15 статьи 32 Федерального закона «О государственной регистрации недвижимости» в федеральный орган исполнительной власти (его территориальные органы), уполномоченный Правительством Российской Федерации на осуществление государственного кадастрового учета, государственной регистрации прав, ведение Единого государственного реестра недвижимости и предоставление сведений, содержащихся в Едином государственном реестре недвижимости».

5. Предоставить право ПАО «Татнефть» им.В.Д.Шашина обращаться с заявлением о внесении в Единый государственный реестр недвижимости сведений о зоне с особыми условиями использования территорий, указанной в п.1 настоящего постановления.

6. Обнародовать настоящее постановление с приложениями № 1, № 2 для ознакомления лиц, указанных в пункте 3 настоящего постановления, на официальном сайте Тукаевского муниципального района в сети Интернет.

7. Контроль за исполнением настоящего постановления возложить на председателя Палаты имущественных и земельных отношений Тукаевского муниципального района Республики Татарстан.

Руководитель
Исполнительного комитета



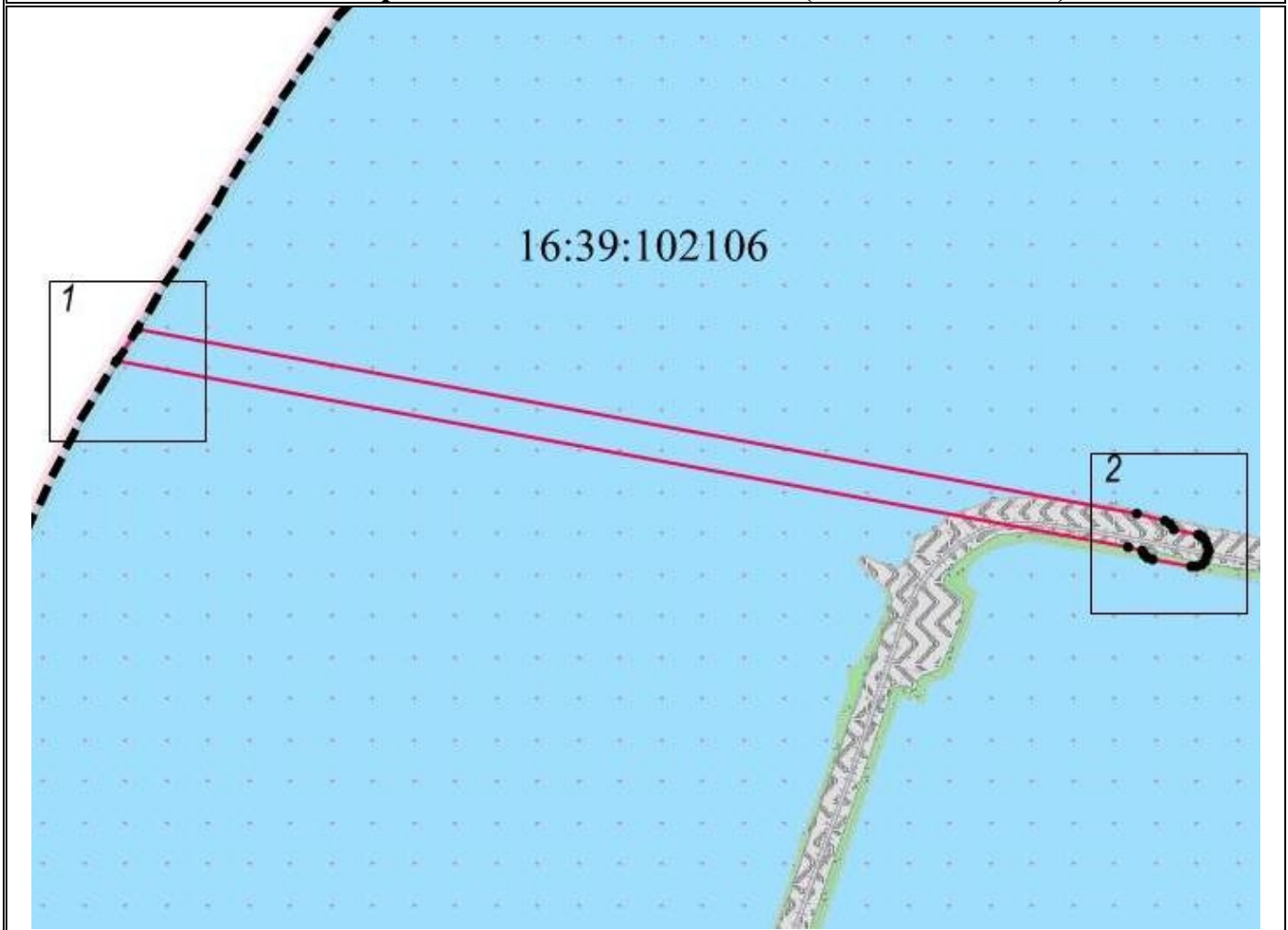
Ф.М. Камаев

Приложение №1
к постановлению Исполнительного комитета
Тукаевского муниципального района
Республики Татарстан
от «30» июля 2018г. № 3368

№ п/п	Наименование объекта	Протяженность зоны с особыми условиями использования территории, м	Площадь зоны с особыми условиями использования территории, кв.м
1	Площадка камер запуска и приема очистных устройств	в виде участка земли, ограниченного замкнутой линией, отстоящей от границ территорий указанных объектов на 50 метров во все стороны	17447
2	Площадка камеры приема очистных устройств	в виде участка земли, ограниченного замкнутой линией, отстоящей от границ территорий указанных объектов на 50 метров во все стороны	17002
3	Участок в теле дамбы на левом берегу	в виде участка земли, ограниченного условными линиями, проходящими в 25 метрах от оси трубопровода с каждой стороны	240484
4	Участок прохождения методом ННБ (основная нитка)	в виде участка земли, ограниченного условными линиями, проходящими в 25 метрах от оси трубопровода с каждой стороны	79691
5	Участок прохождения методом ННБ (резервная нитка)	в виде участка земли, ограниченного условными линиями, проходящими в 25 метрах от оси трубопровода с каждой стороны	79616

Приложение №2
к постановлению Исполнительного комитета
Тукаевского муниципального района
Республики Татарстан
от «30» июля 2018г. № 3368

**Схема расположения зоны с особыми условиями использования территории
Участок прохождения методом ННБ (основная нитка)**

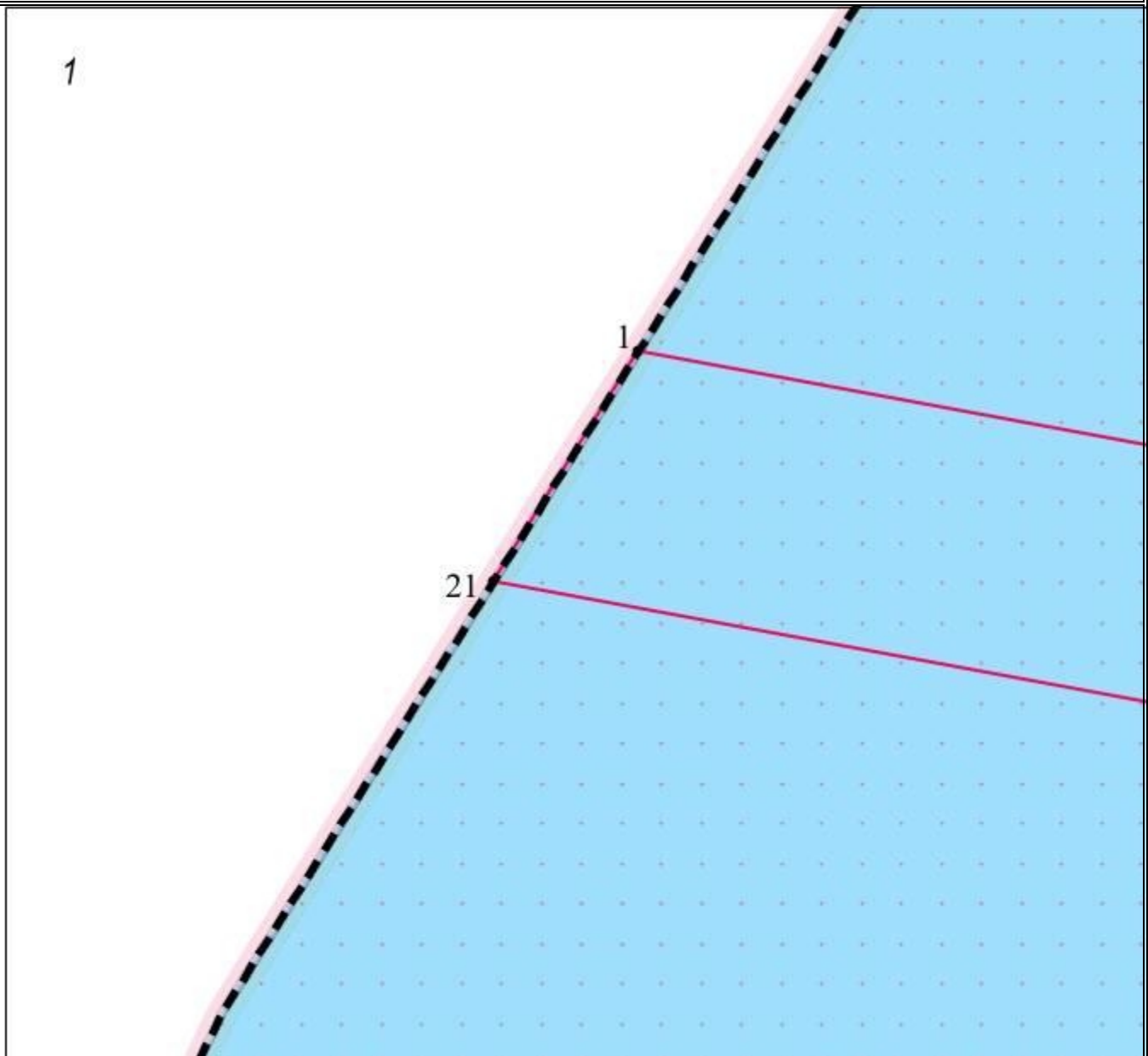


Масштаб 1 : 15000

Условные обозначения:





- — — — — - граница кадастрового квартала;
- — — — — - граница охранной зоны;
- - характерная точка границы охранной зоны;
- 16:39:102
106 - кадастровый номер квартала;
- - рамка выносного листа;
- 1 - номер выносного листа;

Схема расположения зоны с особыми условиями использования территории
Участок прохождения методом ННБ (основная нитка)



Масштаб 1 : 2000

Условные обозначения:

-  - граница охранной зоны;
-  - характерная точка границы охранной зоны;
-  - рамка выносного листа;
-  - номер выносного листа;

**Схема расположения зоны с особыми условиями использования территории
Участок прохождения методом ННБ (основная нитка)**



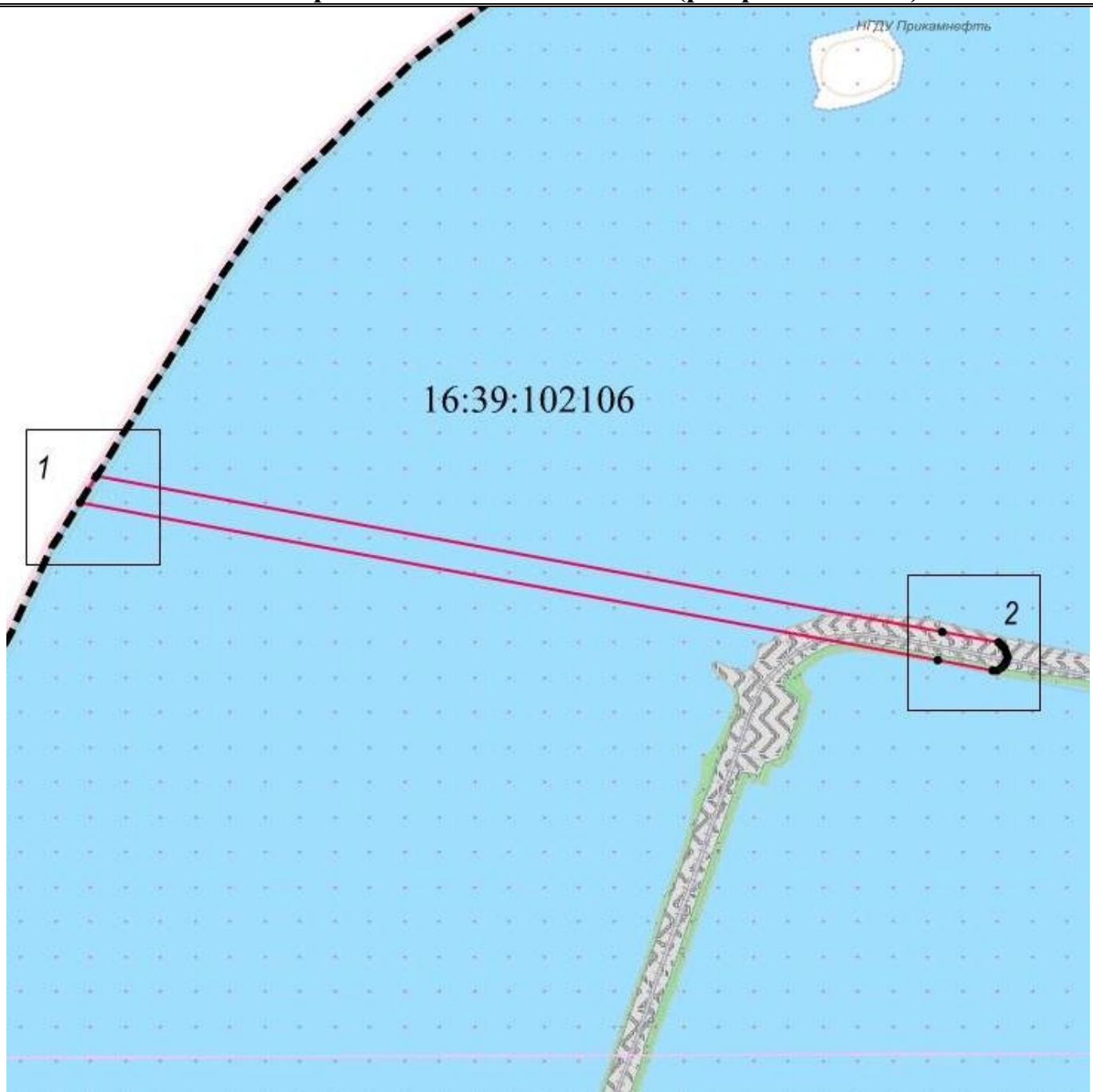
Масштаб 1 : 2000

Условные обозначения:

- - граница охранной зоны;
- 2 - характерная точка границы охранной зоны;
- - рамка выносного листа;
- 2 - номер выносного листа;

Площадь охранной зоны <u>79691</u> м ²		
Обозначение характерных точек границ	Координаты, м	
	X	Y
1	2	3
1	484522.39	2317242.59
2	484255.75	2318691.34
3	484245.07	2318733.48
4	484240.81	2318739.80
5	484233.19	2318745.38
6	484225.94	2318779.72
7	484221.99	2318786.18
8	484216.29	2318791.17
9	484209.36	2318794.22
10	484201.84	2318795.05
11	484194.41	2318793.60
12	484187.75	2318789.98
13	484182.49	2318784.55
14	484179.09	2318777.78
15	484177.87	2318770.31
16	484188.42	2318714.53
17	484191.88	2318707.48
18	484197.34	2318701.86
19	484202.50	2318698.92
20	484206.99	2318680.29
21	484476.85	2317213.82
1	484522.39	2317242.59

**Схема расположения зоны с особыми условиями использования территории
Участок прохождения методом ННБ (резервная нитка)**

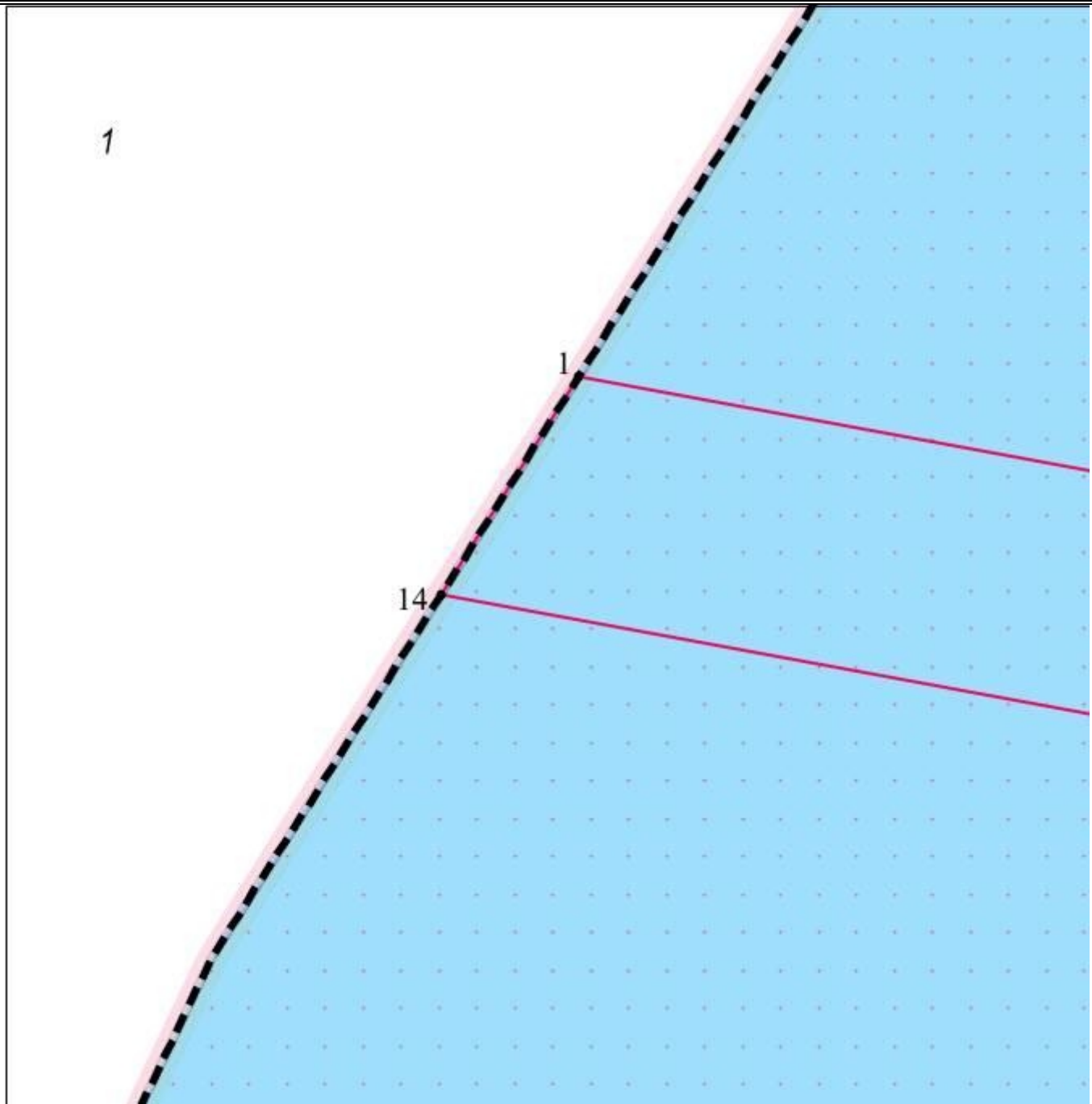


Масштаб 1 : 25000

Условные обозначения:

- — — — — - граница кадастрового квартала;
- — — — — - граница охранной зоны;
- - характерная точка границы охранной зоны;
- 16:39:102
106 - кадастровый номер квартала;
- - рамка выносного листа;
- 1 - номер выносного листа;

**Схема расположения зоны с особыми условиями использования территории
Участок прохождения методом ННБ (резервная нитка)**

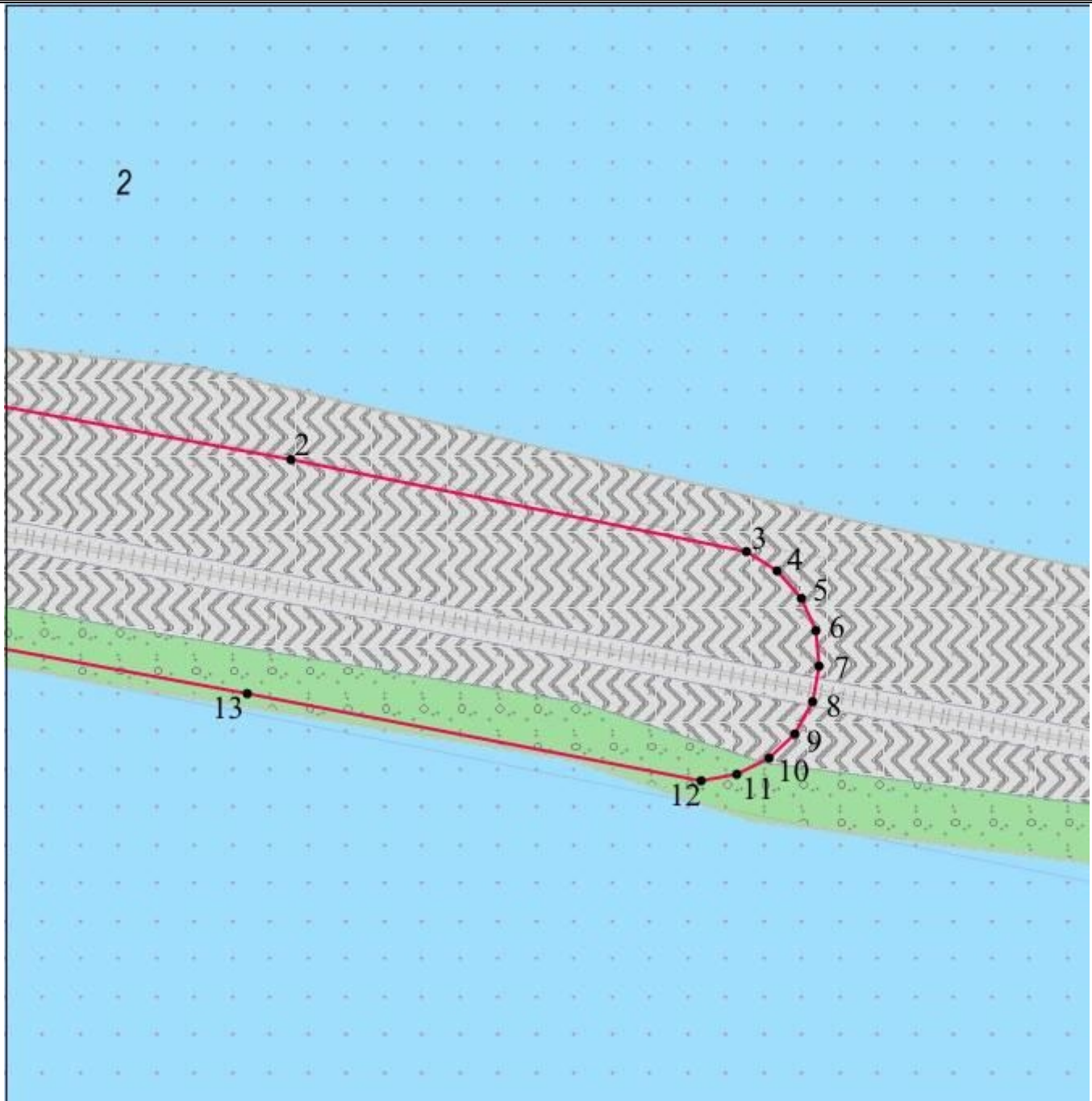


Масштаб 1 : 2000

Условные обозначения:

- граница охранной зоны;
- 1 - характеристическая точка границы охранной зоны;
- рамка выносного листа;
- 1 - номер выносного листа;

**Схема расположения зоны с особыми условиями использования территории
Участок прохождения методом ННБ (резервная нитка)**



Масштаб 1 : 2000

Условные обозначения:

- - граница охранной зоны;
- 2 - характерная точка границы охранной зоны;
- - рамка выносного листа;
- 2 - номер выносного листа;

Площадь охранной зоны <u>79616</u> м ²		
Обозначение характерных точек границ	Координаты, м	
	X	Y
1	2	3
1	484513.01	2317236.67
2	484246.51	2318684.39
3	484227.23	2318779.76
4	484223.28	2318786.21
5	484217.57	2318791.19
6	484210.64	2318794.24
7	484203.12	2318795.07
8	484195.69	2318793.61
9	484189.04	2318789.99
10	484183.77	2318784.54
11	484180.38	2318777.77
12	484179.17	2318770.30
13	484197.37	2318675.18
14	484467.47	2317207.90
1	484513.01	2317236.67

**Схема расположения зоны с особыми условиями использования территории
Участок в теле дамбы на левом берегу**

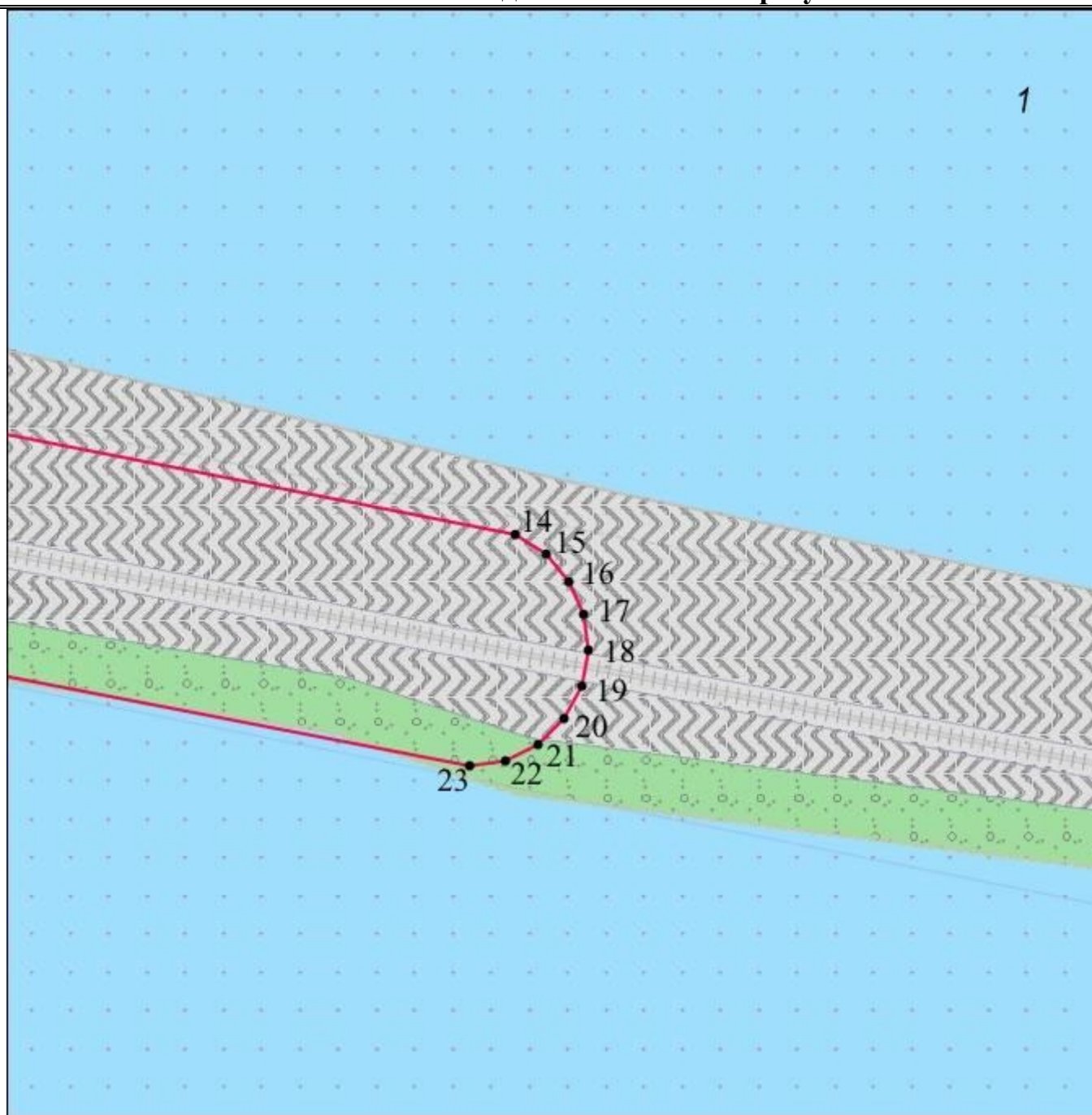


Масштаб 1 : 27000

Условные обозначения:

- - граница кадастрового квартала;
- - граница охранной зоны;
- - характерная точка границы охранной зоны;
- 16:39:102101 - кадастровый номер квартала;
- - рамка выносного листа;
- 1 - номер выносного листа;

**Схема расположения зоны с особыми условиями использования территории
Участок в теле дамбы на левом берегу**

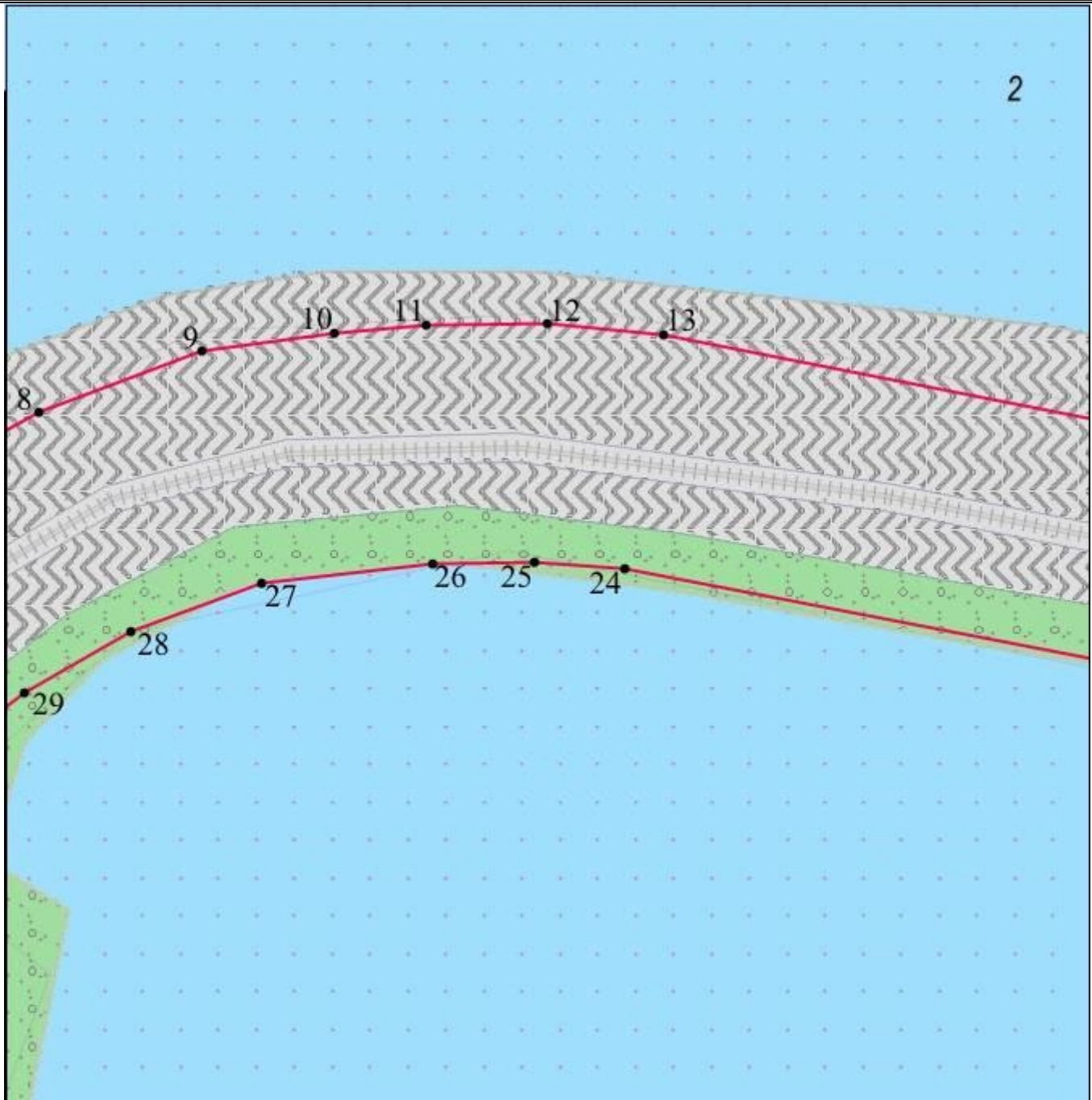


Масштаб 1 : 2000

Условные обозначения:

- граница охранной зоны;
- 14 - характерная точка границы охранной зоны;
- рамка выносного листа;
- 1 - номер выносного листа;

**Схема расположения зоны с особыми условиями использования территории
Участок в теле дамбы на левом берегу**

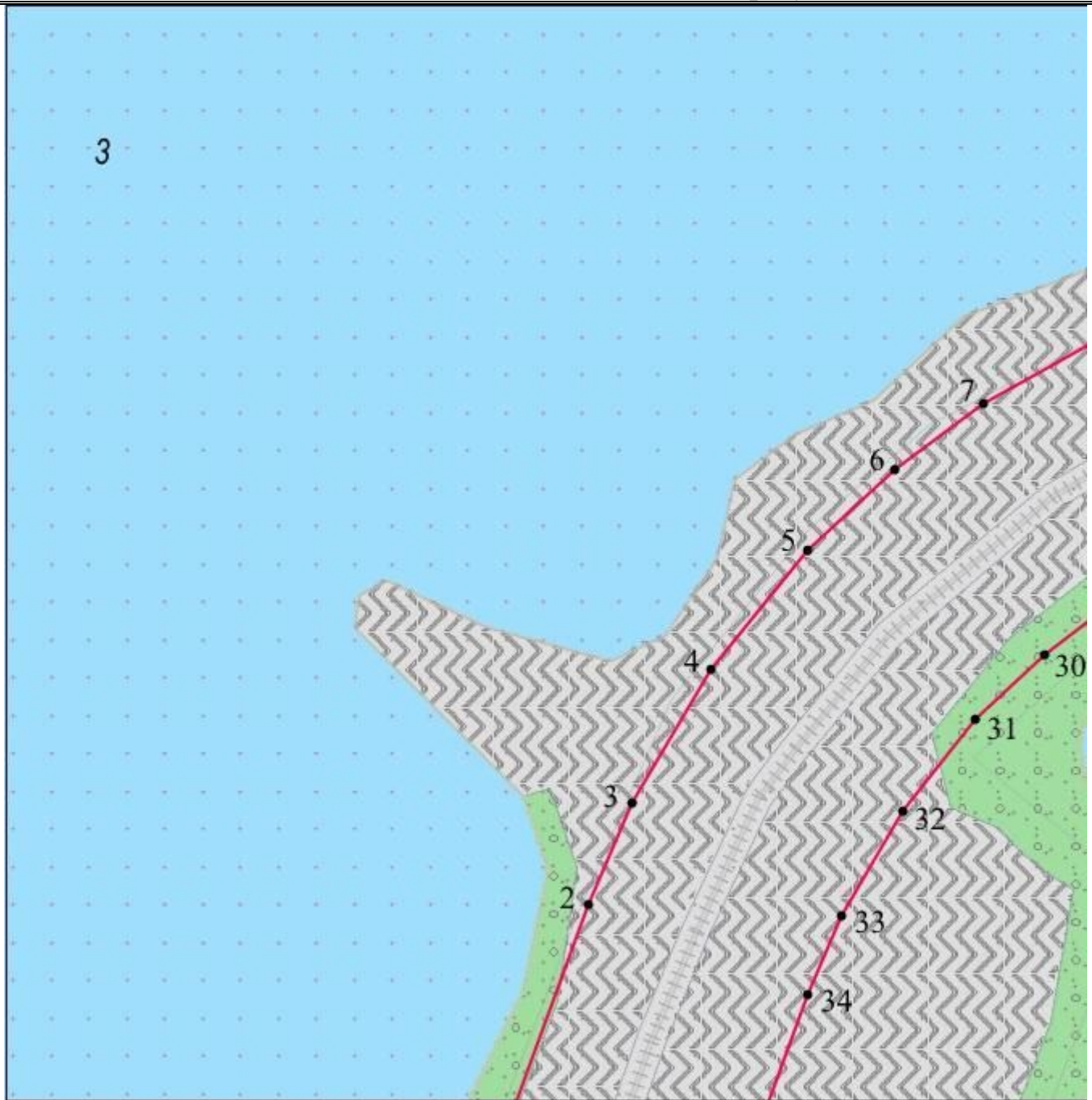


Масштаб 1 : 2000

Условные обозначения:

- граница охранной зоны;
- 8 - характеристическая точка границы охранной зоны;
- рамка выносного листа;
- 2 - номер выносного листа;

**Схема расположения зоны с особыми условиями использования территории
Участок в теле дамбы на левом берегу**



Масштаб 1 : 2000

Условные обозначения:




- - граница охранной зоны;
- 2 - характерная точка границы охранной зоны;
- - рамка выносного листа;
- 3 - номер выносного листа;

**Схема расположения зоны с особыми условиями использования территории
Участок в теле дамбы на левом берегу**

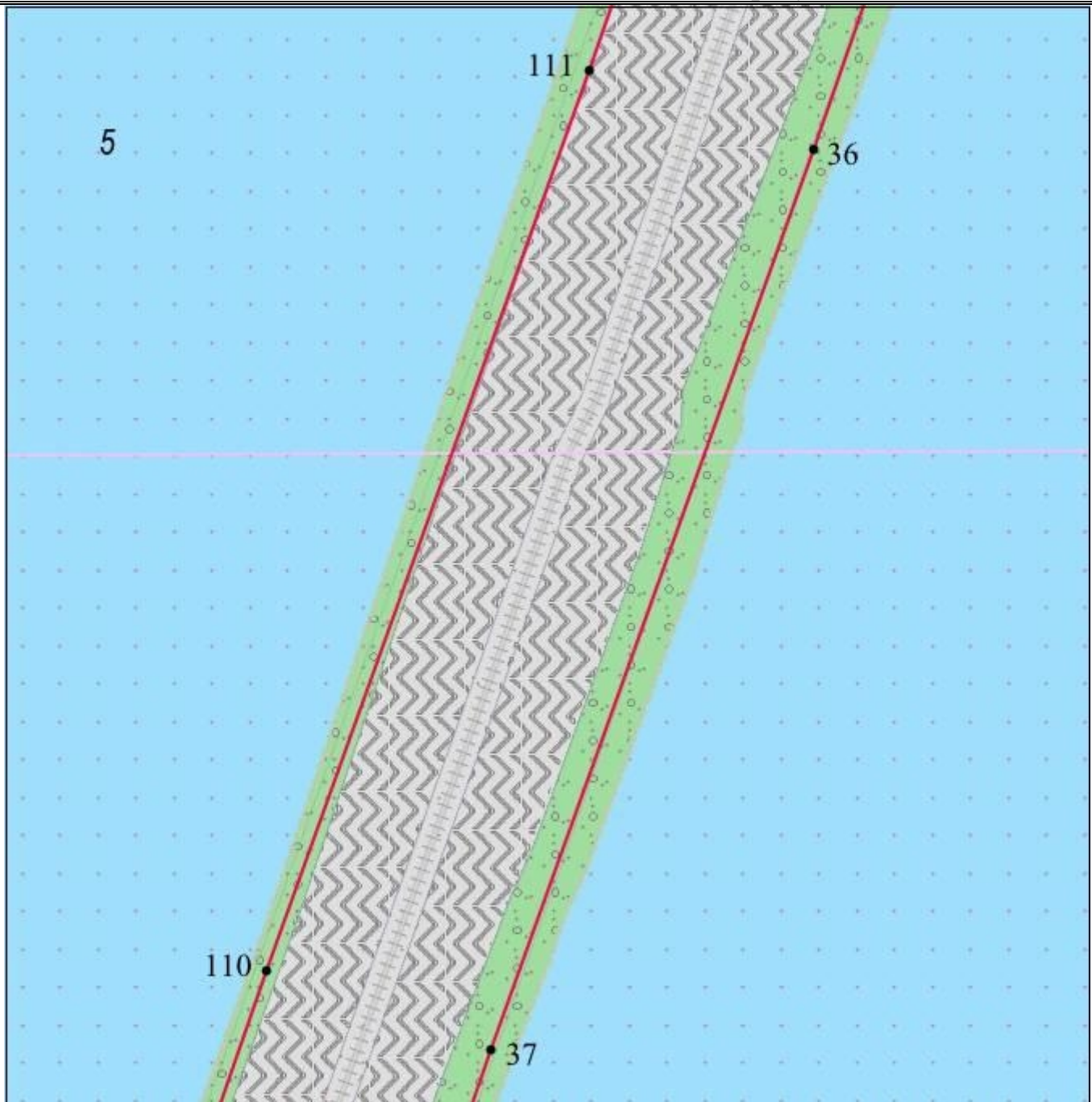


Масштаб 1 : 2000

Условные обозначения:




-  - граница охранной зоны;
-  1 - характерная точка границы охранной зоны;
-  - рамка выносного листа;
- 4 - номер выносного листа;

**Схема расположения зоны с особыми условиями использования территории
Участок в теле дамбы на левом берегу**

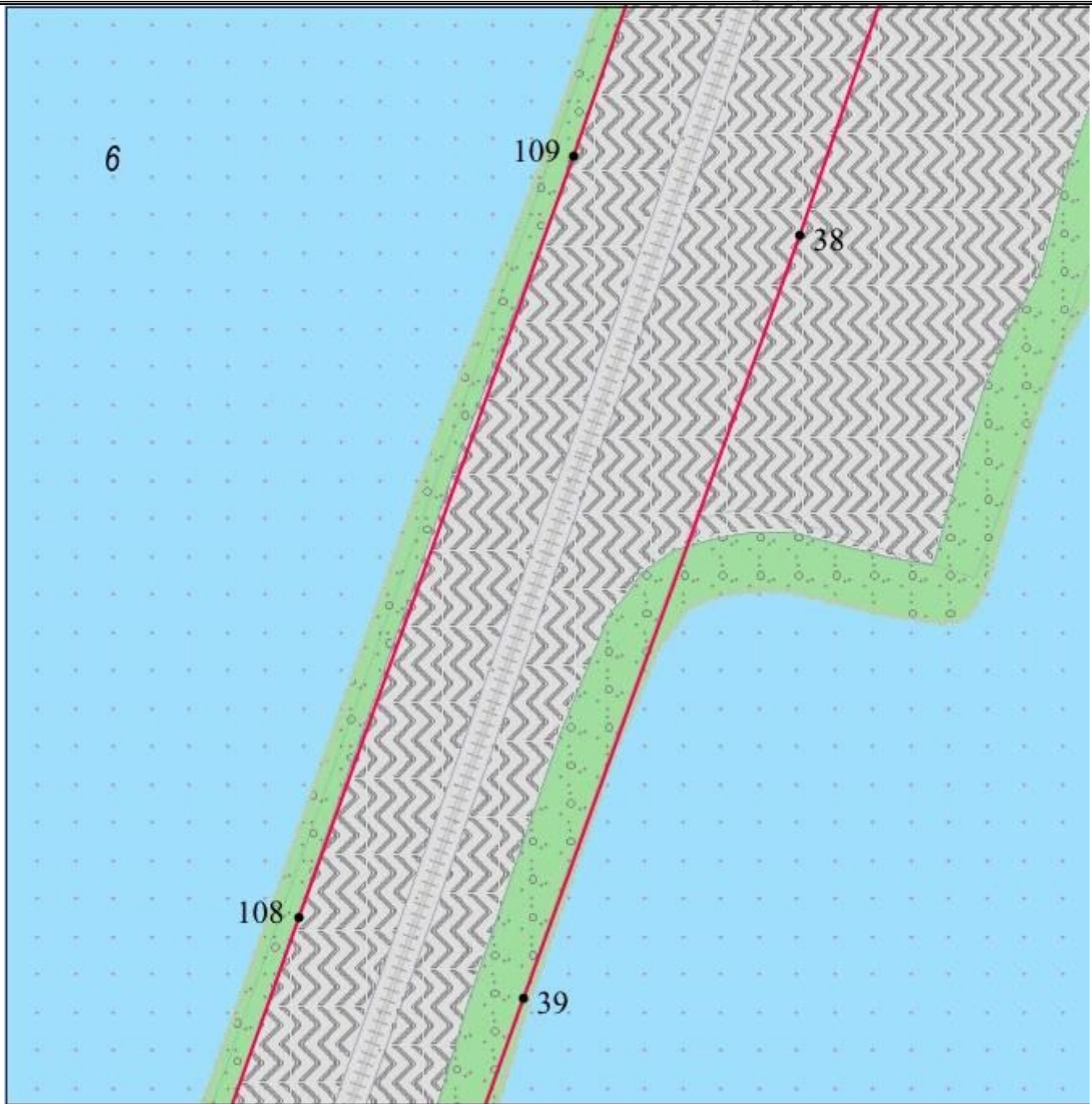


Масштаб 1 : 2000

Условные обозначения:

-  - граница охранной зоны;
-  36 - характерная точка границы охранной зоны;
-  - рамка выносного листа;
- 5 - номер выносного листа;

**Схема расположения зоны с особыми условиями использования территории
Участок в теле дамбы на левом берегу**

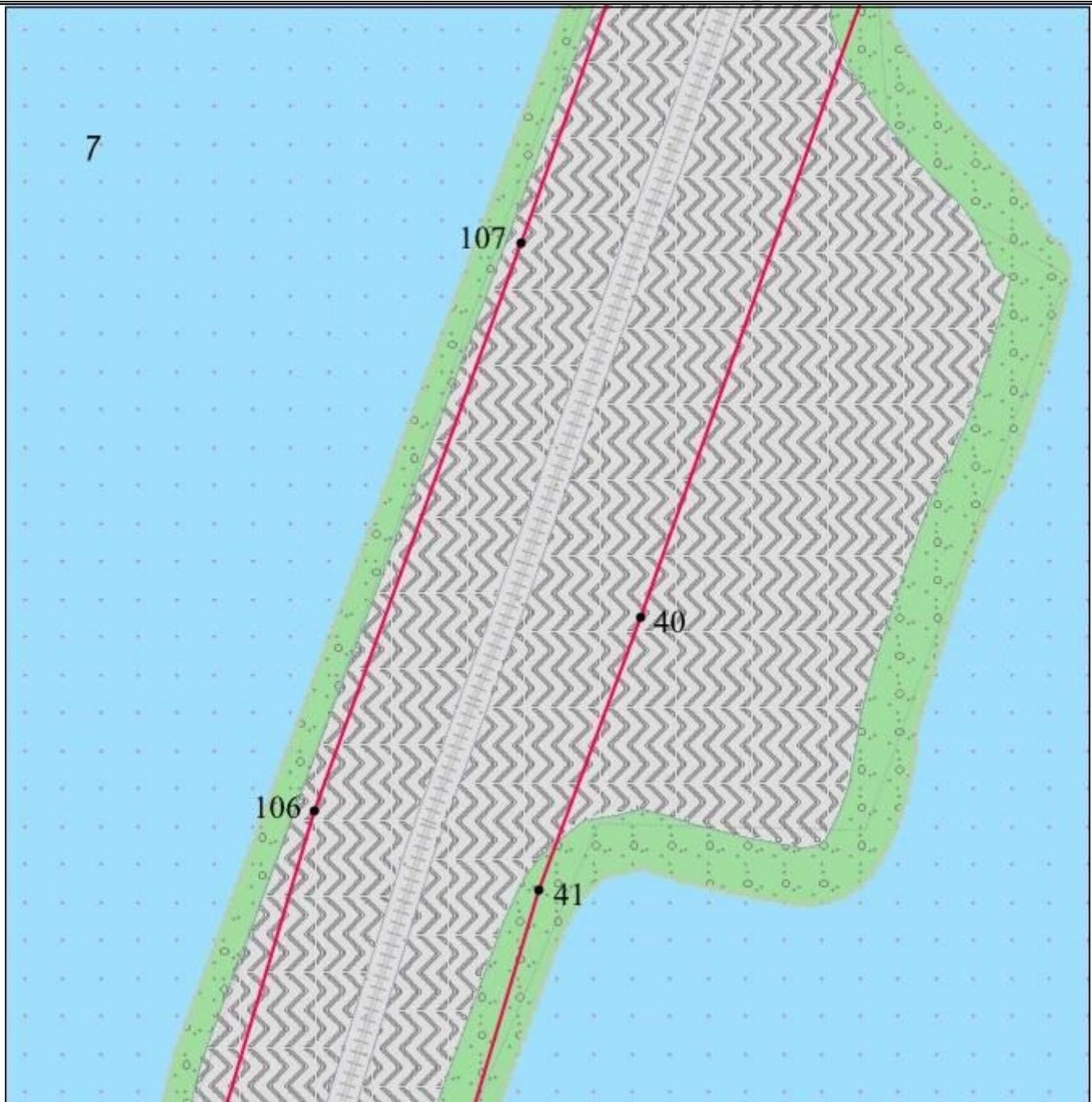


Масштаб 1 : 2000

Условные обозначения:




- - граница охранной зоны;
- 38 - характерная точка границы охранной зоны;
- - рамка выносного листа;
- 6 - номер выносного листа;

**Схема расположения зоны с особыми условиями использования территории
Участок в теле дамбы на левом берегу**

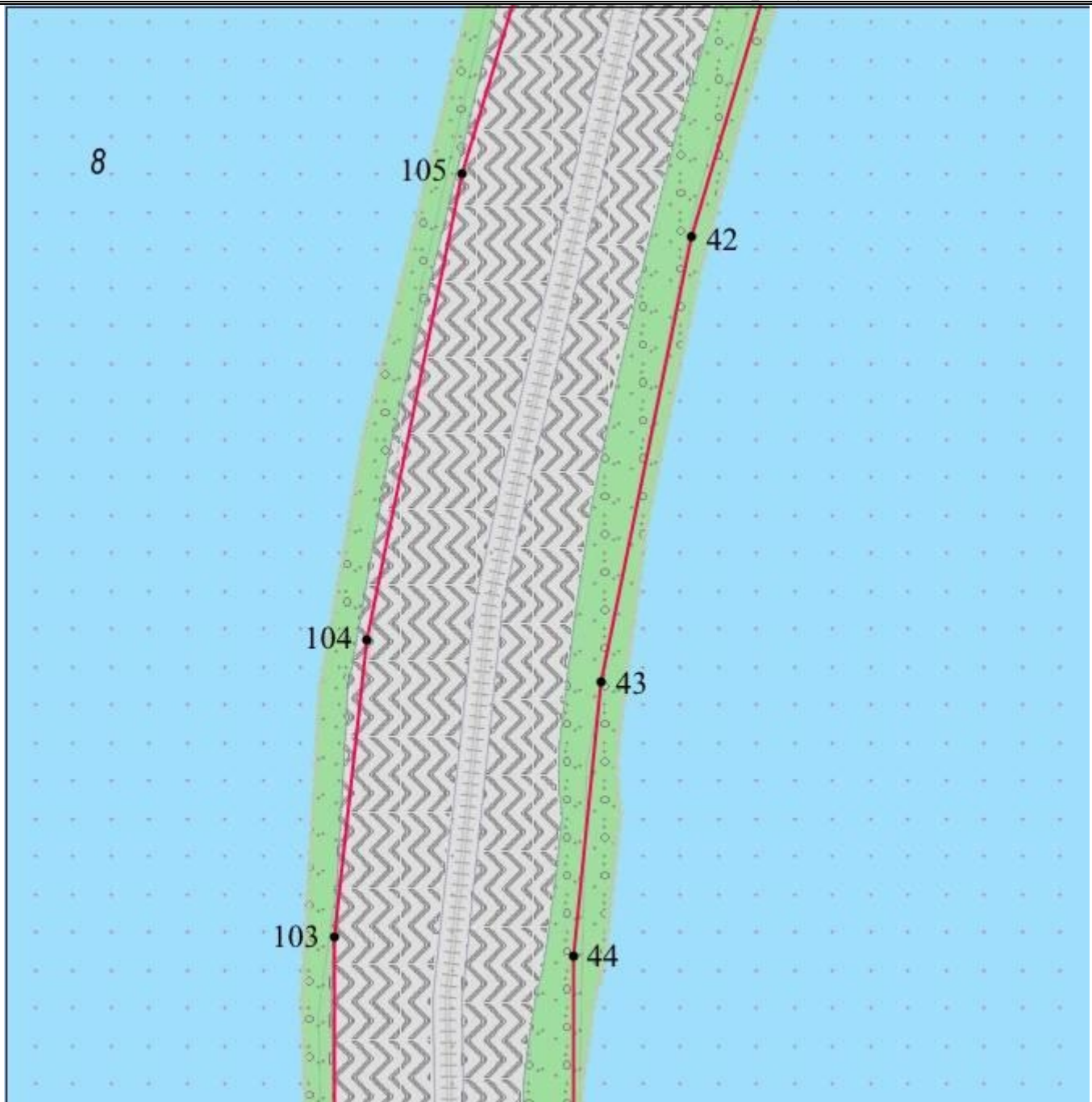


Масштаб 1 : 2000

Условные обозначения:




-  - граница охранной зоны;
-  40 - характерная точка границы охранной зоны;
-  - рамка выносного листа;
- 7 - номер выносного листа;

**Схема расположения зоны с особыми условиями использования территории
Участок в теле дамбы на левом берегу**

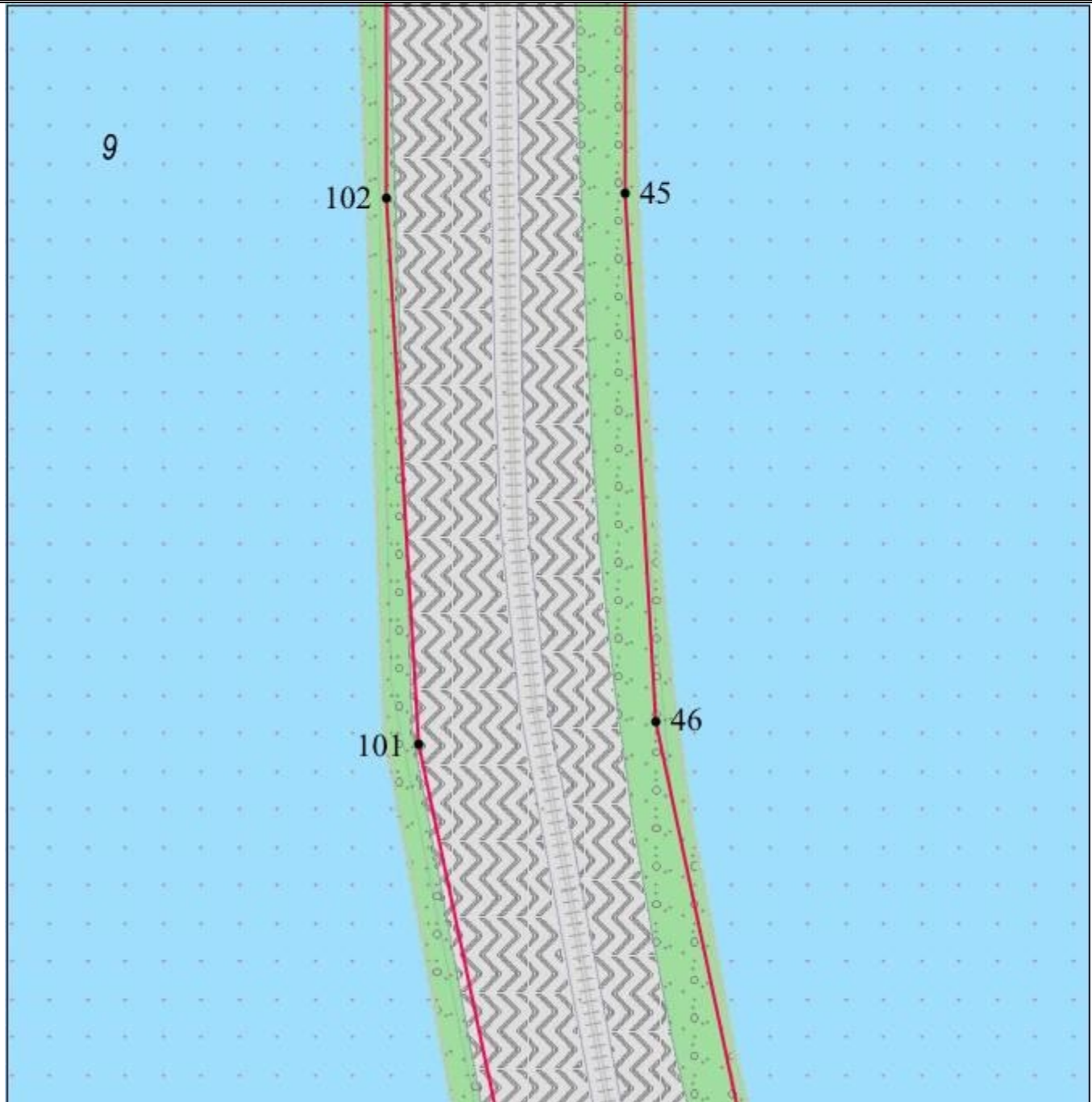


Масштаб 1 : 2000

Условные обозначения:

-  - граница охранной зоны;
-  42 - характерная точка границы охранной зоны;
-  - рамка выносного листа;
- 8 - номер выносного листа;

**Схема расположения зоны с особыми условиями использования территории
Участок в теле дамбы на левом берегу**

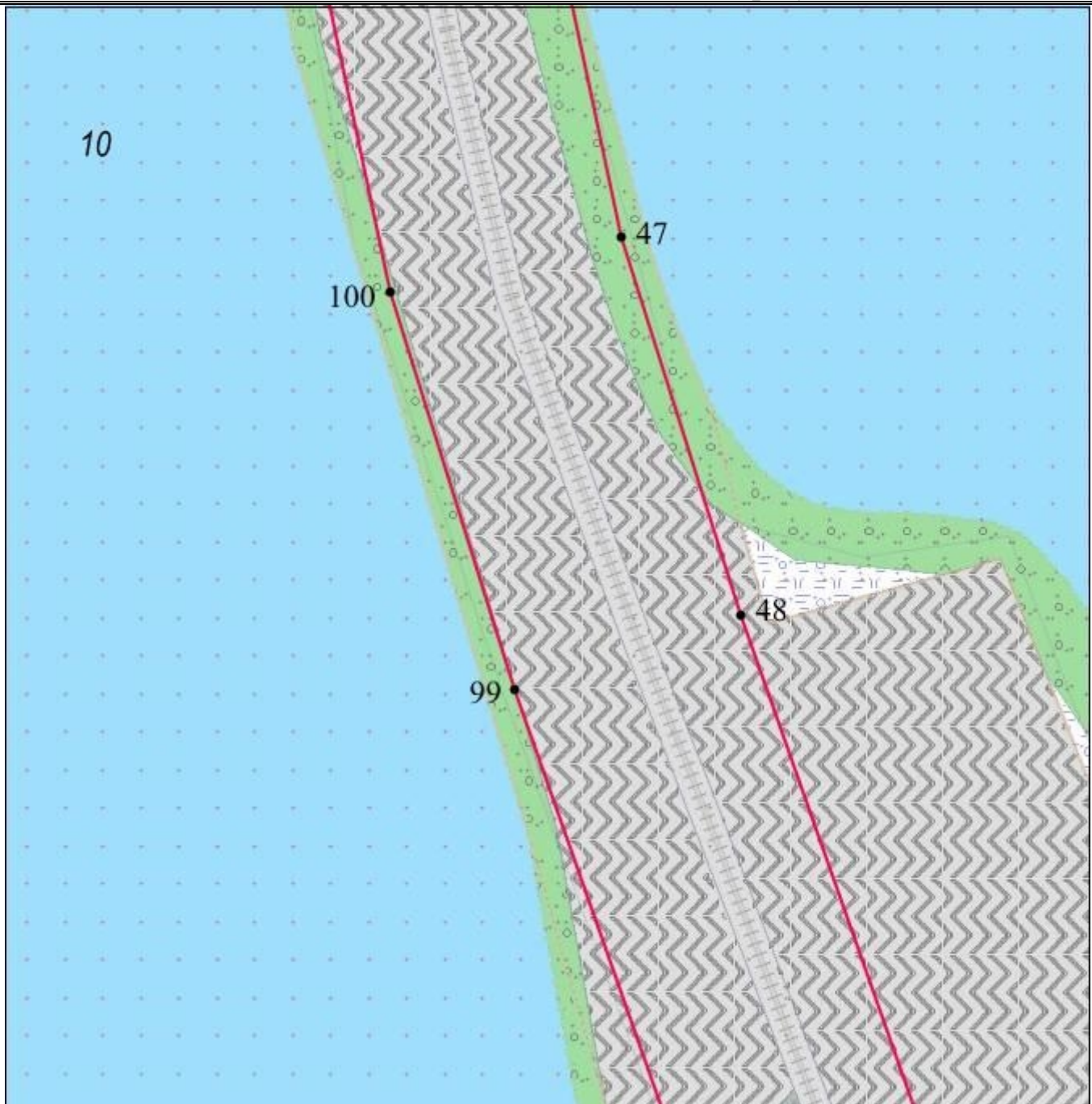


Масштаб 1 : 2000

Условные обозначения:




- граница охранной зоны;
- 45 - характерная точка границы охранной зоны;
- рамка выносного листа;
- 9 - номер выносного листа;

**Схема расположения зоны с особыми условиями использования территории
Участок в теле дамбы на левом берегу**



Масштаб 1 : 2000

Условные обозначения:

-  - граница охранной зоны;
-  47 - характерная точка границы охранной зоны;
-  - рамка выносного листа;
- 10 - номер выносного листа;

**Схема расположения зоны с особыми условиями использования территории
Участок в теле дамбы на левом берегу**

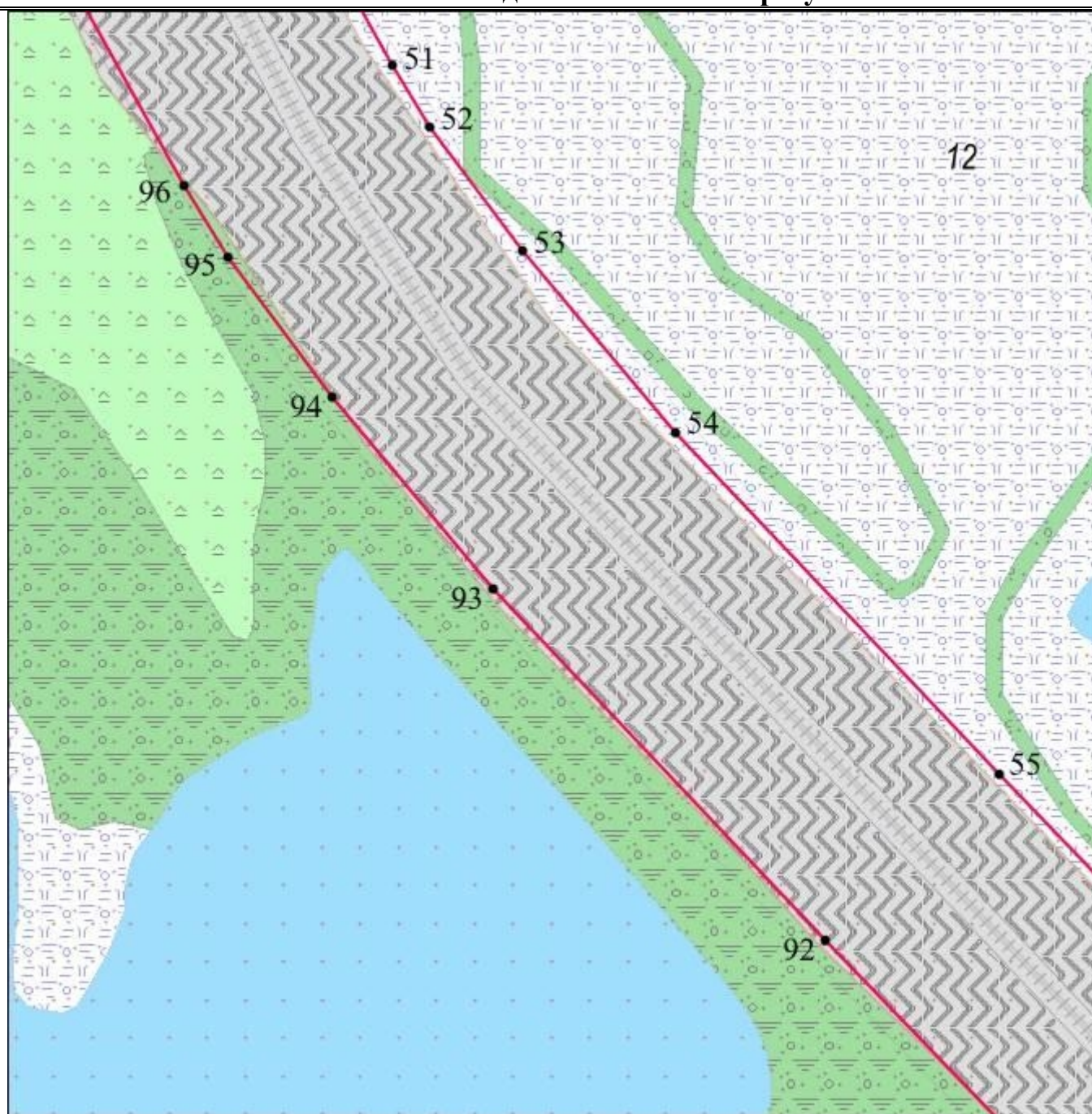


Масштаб 1 : 2000

Условные обозначения:

- граница охранной зоны;
- 49 - характерная точка границы охранной зоны;
- рамка выносного листа;
- 11 - номер выносного листа;

**Схема расположения зоны с особыми условиями использования территории
Участок в теле дамбы на левом берегу**

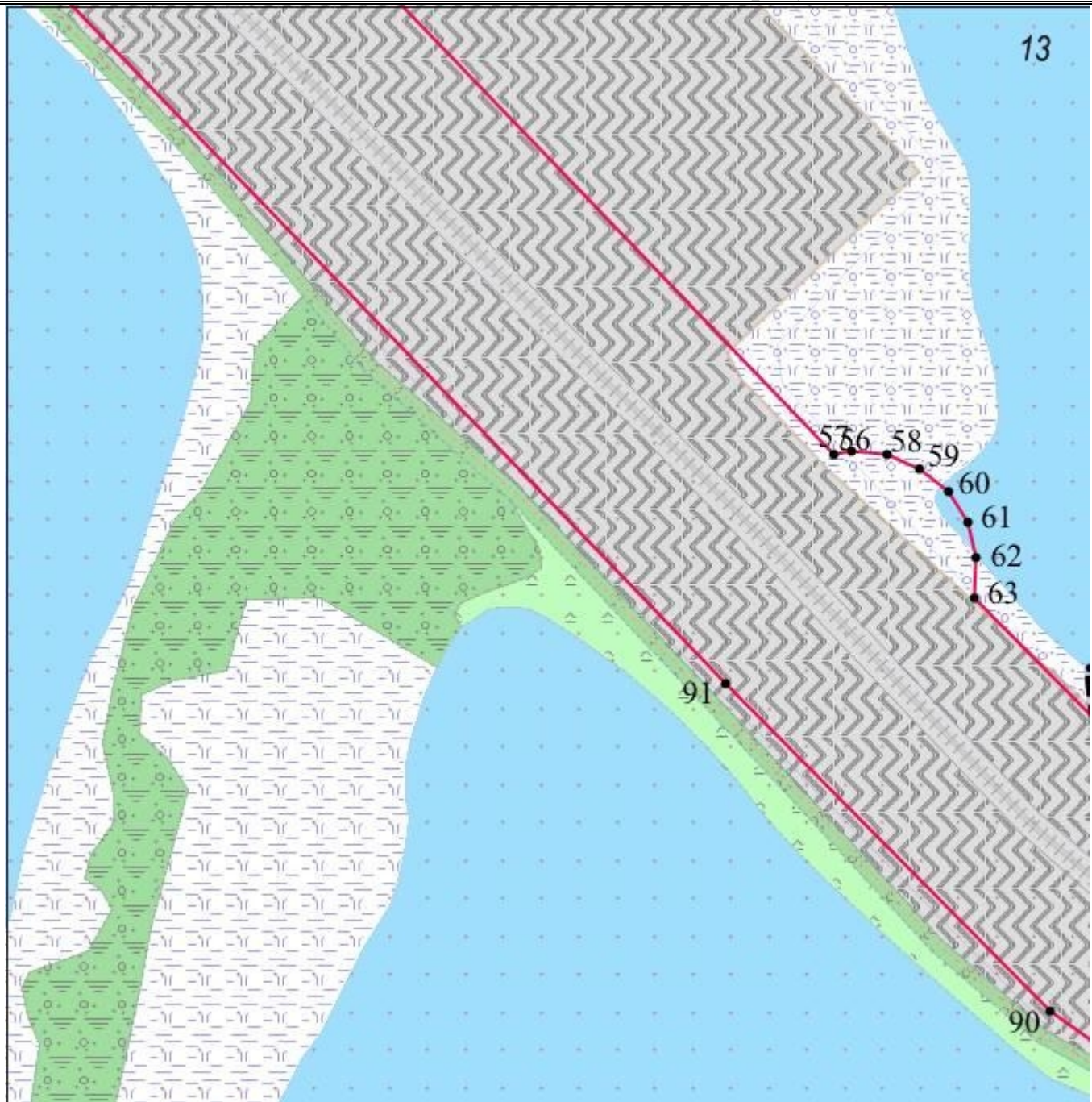


Масштаб 1 : 2000

Условные обозначения:

- граница охранной зоны;
- 51 - характерная точка границы охранной зоны;
- рамка выносного листа;
- 12 - номер выносного листа;

**Схема расположения зоны с особыми условиями использования территории
Участок в теле дамбы на левом берегу**

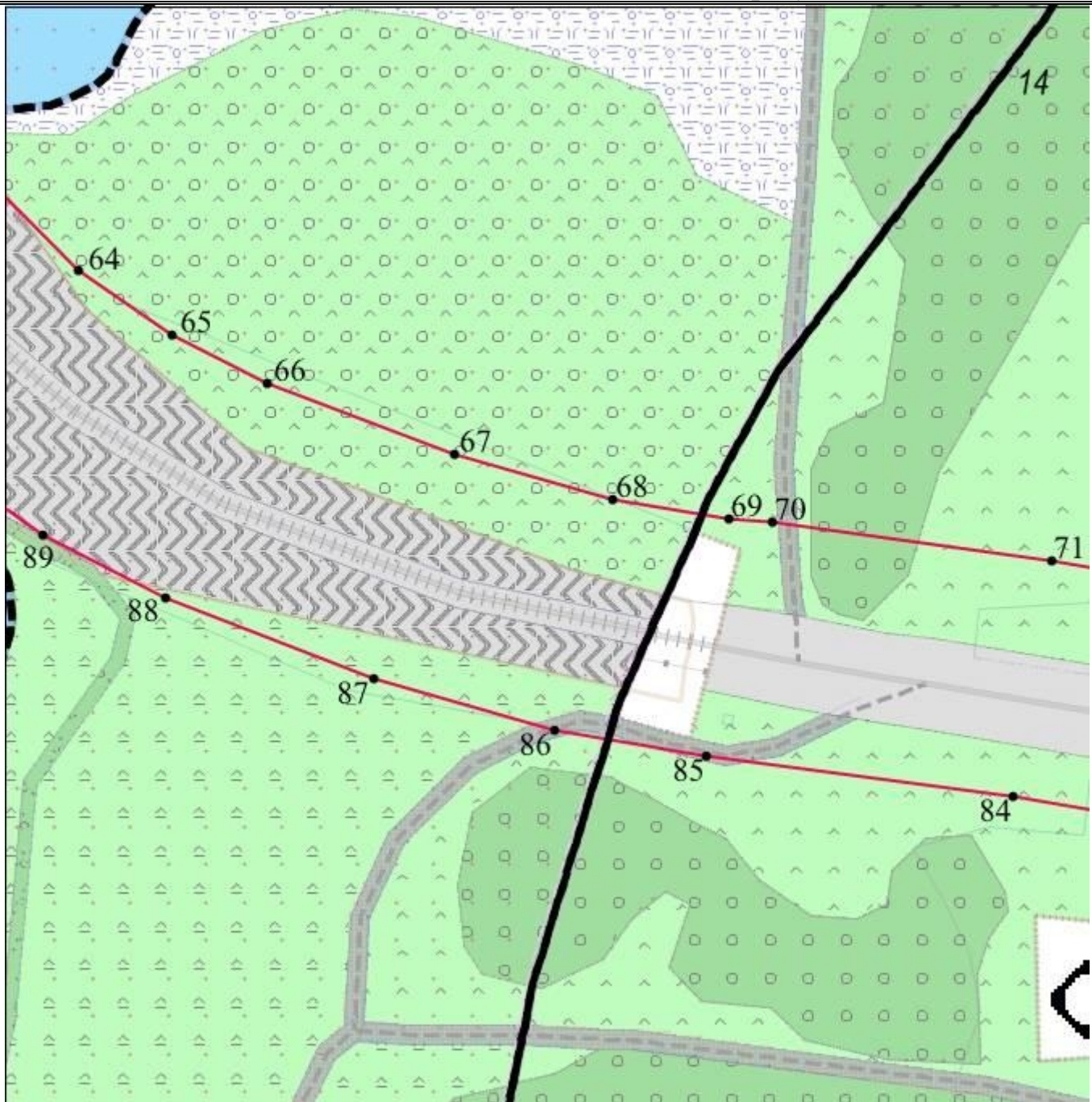


Масштаб 1 : 2000

Условные обозначения:

- граница охранной зоны;
- 58 - характерная точка границы охранной зоны;
- рамка выносного листа;
- 13 - номер выносного листа;

**Схема расположения зоны с особыми условиями использования территории
Участок в теле дамбы на левом берегу**

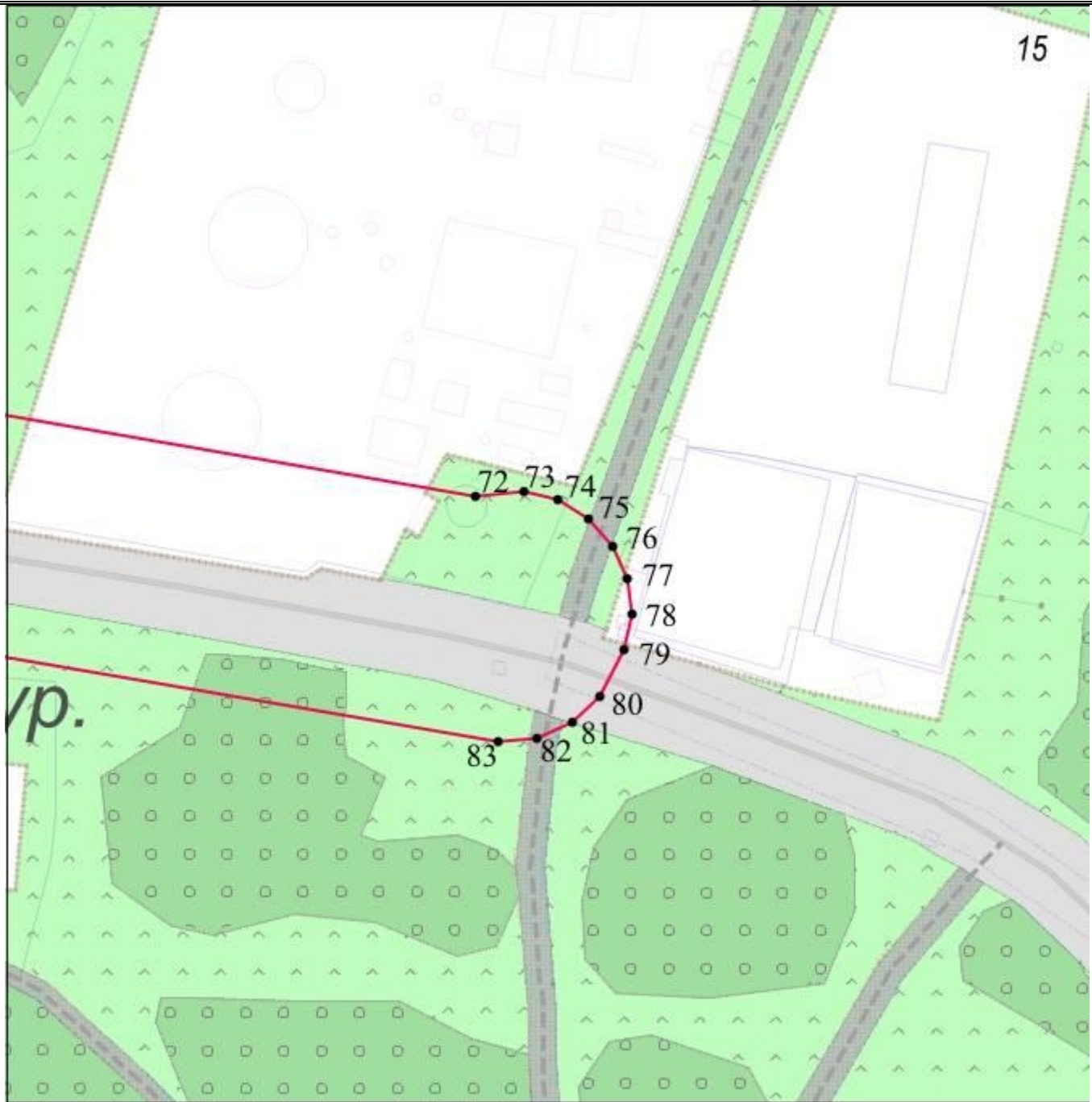


Масштаб 1 : 2000

Условные обозначения:

- граница охранной зоны;
- 64 - характерная точка границы охранной зоны;
- рамка выносного листа;
- 14 - номер выносного листа;

**Схема расположения зоны с особыми условиями использования территории
Участок в теле дамбы на левом берегу**



Масштаб 1 : 2000

Условные обозначения:

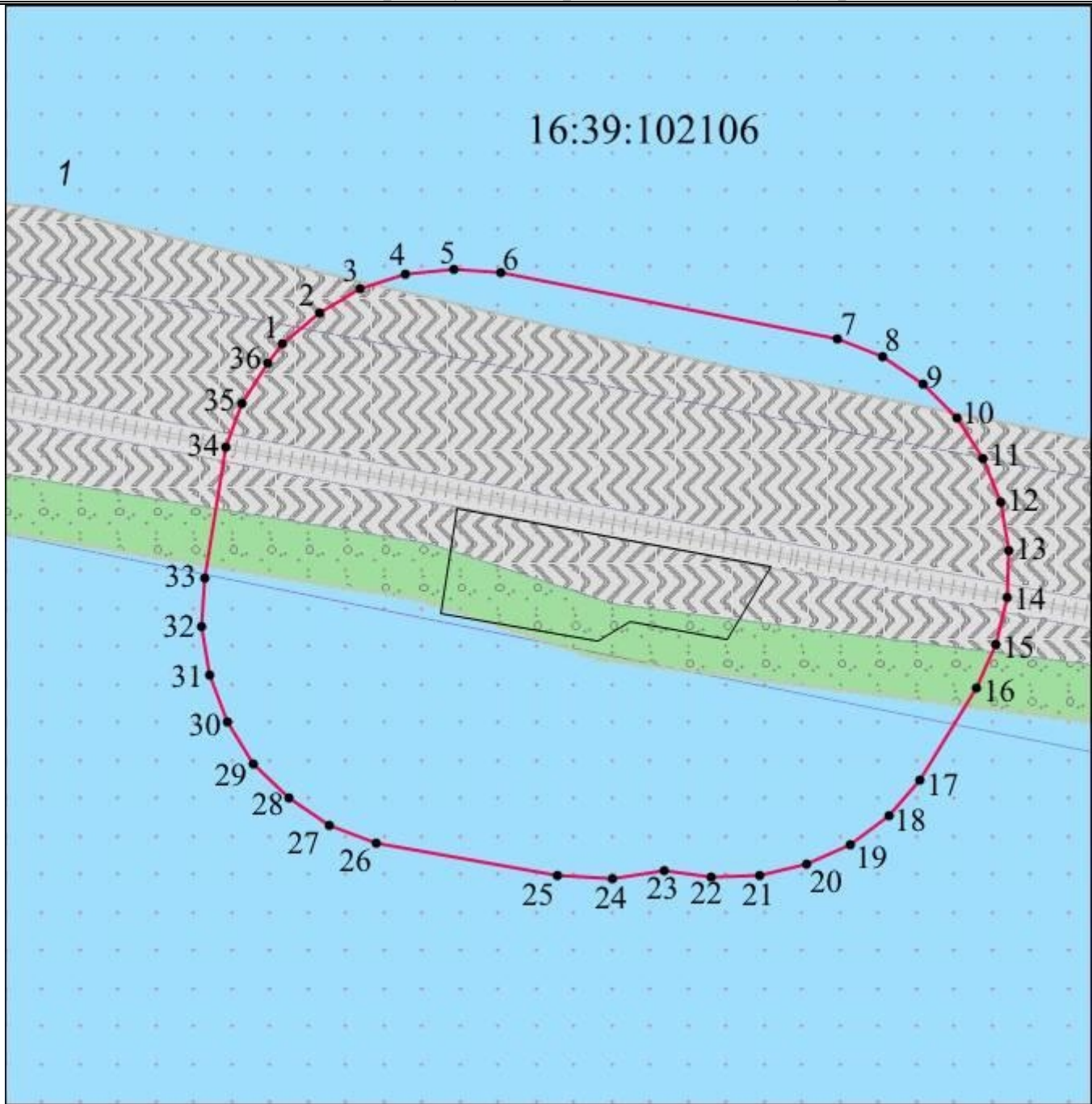
- - граница охранной зоны;
- 72 - характерная точка границы охранной зоны;
- - рамка выносного листа;
- 15 - номер выносного листа;

Площадь охранной зоны <u>240484</u> м ²		
Обозначение характерных точек границ	Координаты, м	
	X	Y
1	2	3
1	483968.62	2318281.57
2	484126.32	2318339.06
3	484147.45	2318348.37
4	484175.73	2318364.87
5	484200.58	2318385.08
6	484217.55	2318403.46
7	484231.59	2318422.06
8	484247.70	2318451.09
9	484260.57	2318485.48
10	484264.50	2318513.15
11	484266.10	2318532.40
12	484266.30	2318558.08
13	484264.14	2318582.31
14	484225.03	2318780.30
15	484221.09	2318786.76
16	484215.39	2318791.75
17	484208.46	2318794.81
18	484200.94	2318795.65
19	484193.51	2318794.20
20	484186.85	2318790.59
21	484181.58	2318785.16
22	484178.18	2318778.40
23	484176.95	2318770.92
24	484214.80	2318574.09
25	484216.37	2318555.14
26	484216.11	2318533.93
27	484211.96	2318497.87
28	484201.63	2318470.61
29	484188.97	2318448.25
30	484178.68	2318434.94
31	484165.24	2318420.50
32	484146.03	2318405.15
33	484123.85	2318392.47
34	484107.13	2318385.24
35	483952.04	2318328.74
36	483585.74	2318201.23
37	483396.82	2318133.61

38	483182.61	2318059.57
39	483022.82	2318001.65
40	482363.33	2317766.43
41	482305.93	2317745.19
42	482139.16	2317695.34
43	482045.60	2317676.40
44	481988.19	2317670.40
45	481899.19	2317670.47
46	481788.58	2317677.09
47	481650.98	2317706.22
48	481571.84	2317731.32
49	481097.91	2317898.06
50	481063.13	2317912.99
51	481017.58	2317938.37
52	481004.95	2317946.22
53	480979.01	2317965.68
54	480941.27	2317997.42
55	480870.12	2318064.73
56	480621.83	2318303.73
57	480622.31	2318307.15
58	480621.62	2318314.69
59	480618.70	2318321.68
60	480613.83	2318327.47
61	480607.44	2318331.54
62	480600.13	2318333.51
63	480591.50	2318332.93
64	480541.86	2318382.65
65	480528.28	2318402.22
66	480518.04	2318422.27
67	480503.04	2318461.31
68	480493.62	2318494.77
69	480489.50	2318518.93
70	480488.85	2318527.99
71	480480.70	2318586.73
72	480460.15	2318706.45
73	480461.22	2318716.30
74	480459.39	2318723.65
75	480455.45	2318730.11
76	480449.75	2318735.10
77	480442.82	2318738.15
78	480435.30	2318738.99

79	480427.87	2318737.53
80	480418.26	2318732.43
81	480412.78	2318726.49
82	480409.48	2318719.11
83	480408.70	2318711.06
84	480431.35	2318578.70
85	480439.69	2318514.39
86	480445.14	2318482.49
87	480455.96	2318444.46
88	480472.91	2318400.71
89	480486.24	2318375.09
90	480504.84	2318348.97
91	480573.58	2318280.74
92	480835.52	2318028.64
93	480908.53	2317959.62
94	480948.45	2317926.09
95	480977.62	2317904.34
96	480992.72	2317894.98
97	481042.23	2317867.56
98	481080.71	2317851.10
99	481556.35	2317683.78
100	481639.42	2317657.56
101	481783.74	2317627.29
102	481898.42	2317620.47
103	481992.08	2317620.54
104	482054.35	2317627.15
105	482152.40	2317647.10
106	482322.54	2317698.02
107	482441.76	2317741.23
108	483039.65	2317954.57
109	483199.21	2318012.41
110	483413.24	2318086.38
111	483602.31	2318154.06
1	483968.62	2318281.57

**Схема расположения зоны с особыми условиями использования территории
Площадка камер запуска и приема очистных устройств**



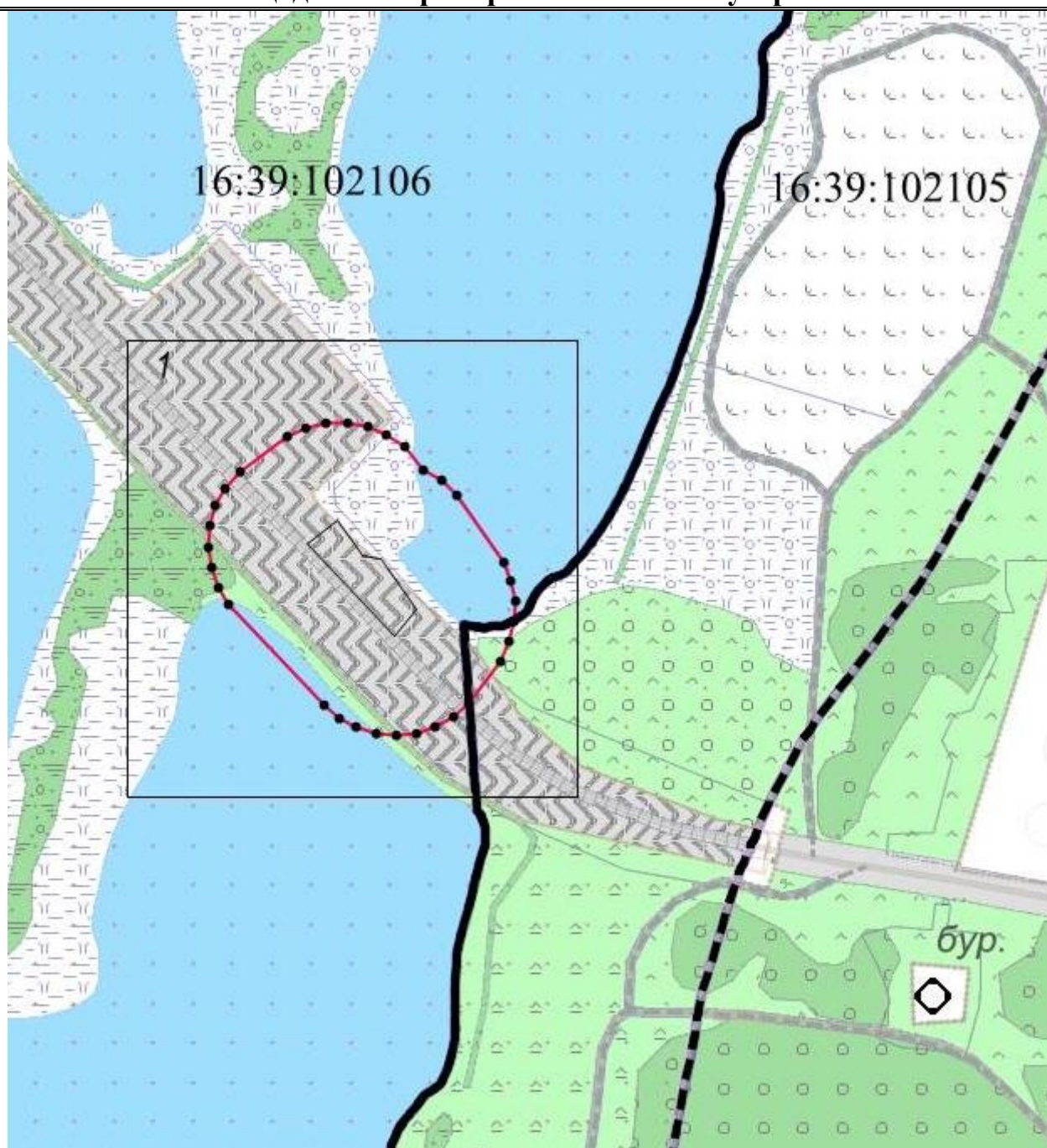
Масштаб 1 : 2000

Условные обозначения:

- граница охранной зоны;
- 1 - характерная точка границы охранной зоны;
- рамка выносного листа;
- 1 - номер выносного листа;

Площадь охранной зоны <u>17447</u> м ²		
Обозначение характерных точек границ	Координаты, м	
	X	Y
1	2	3
1	484237.22	2318714.53
2	484243.78	2318722.09
3	484248.71	2318730.81
4	484251.79	2318740.33
5	484252.93	2318750.27
6	484252.05	2318760.24
7	484238.42	2318830.76
8	484234.60	2318840.07
9	484228.99	2318848.43
10	484221.83	2318855.49
11	484213.39	2318860.98
12	484204.03	2318864.67
13	484194.12	2318866.41
14	484184.06	2318866.13
15	484174.26	2318863.84
16	484165.12	2318859.63
17	484145.91	2318848.03
18	484138.43	2318841.29
19	484132.46	2318833.19
20	484128.23	2318824.06
21	484125.91	2318814.27
22	484125.60	2318804.21
23	484127.04	2318794.40
24	484125.12	2318783.44
25	484125.75	2318772.00
26	484132.54	2318733.96
27	484136.35	2318724.34
28	484142.06	2318715.71
29	484149.42	2318708.43
30	484158.13	2318702.83
31	484167.80	2318699.15
32	484178.03	2318697.53
33	484188.36	2318698.05
34	484215.52	2318702.53
35	484224.90	2318706.01
36	484233.41	2318711.28
1	484237.22	2318714.53

**Схема расположения зоны с особыми условиями использования территории
Площадка камеры приема очистных устройств**

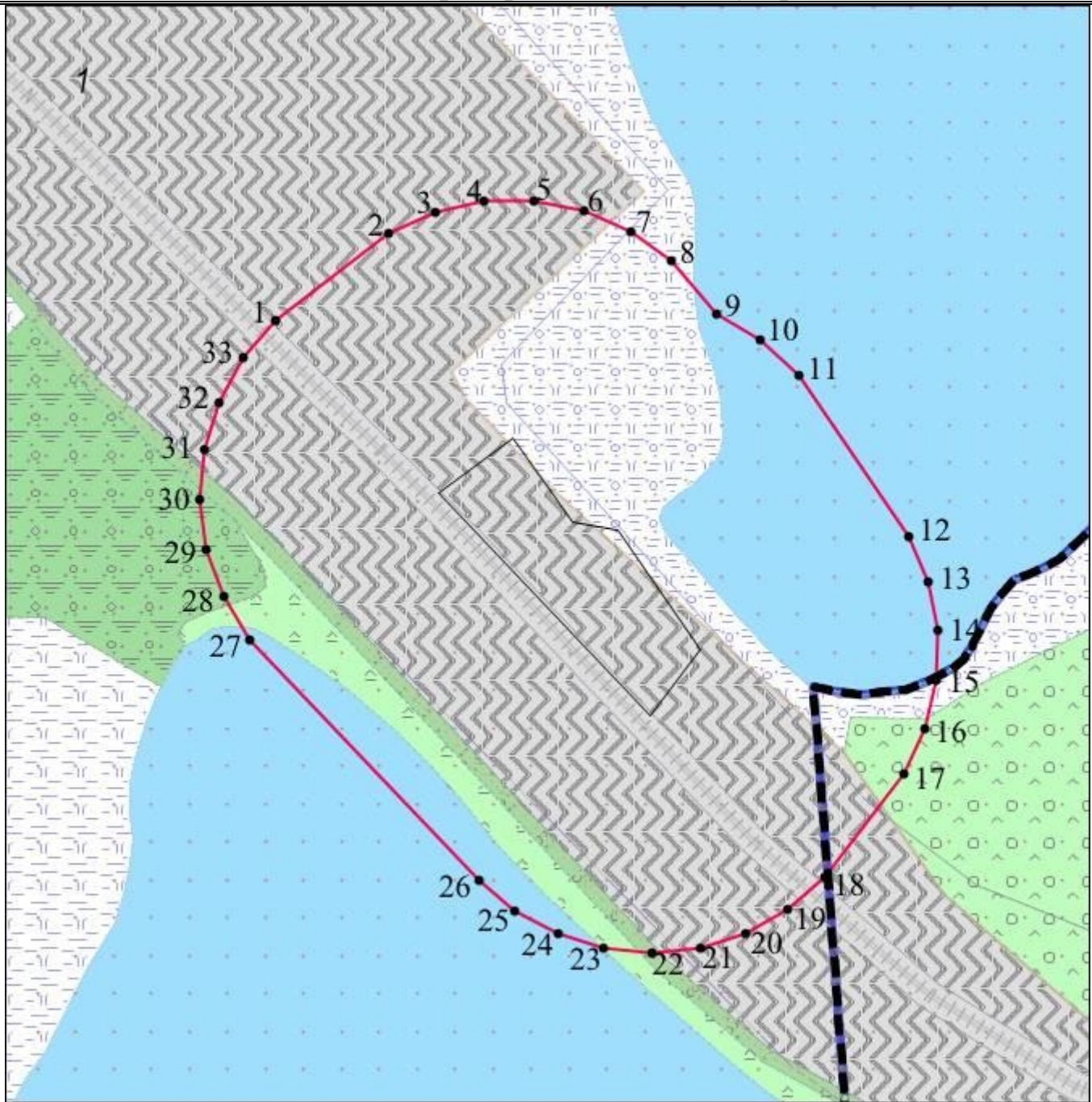


Масштаб 1 : 10000

Условные обозначения:

- — — — — - граница кадастрового квартала;
- — — — — - граница охранной зоны;
- - характерная точка границы охранной зоны;
- 16:39:102106 - кадастровый номер квартала;
- 106 - кадастровый номер квартала;
- - рамка выносного листа;
- 1 - номер выносного листа;

**Схема расположения зоны с особыми условиями использования территории
Площадка камеры приема очистных устройств**



Масштаб 1 : 2000

Условные обозначения:

- граница охранной зоны;
- 1 - характеристическая точка границы охранной зоны;
- рамка выносного листа;
- 1 - номер выносного листа;

Площадь охранной зоны <u>17002</u> м ²		
Обозначение характерных точек границ	Координаты, м	
	X	Y
1	2	3
1	480653.98	2318244.29
2	480672.05	2318268.15
3	480676.52	2318277.75
4	480678.87	2318288.07
5	480679.00	2318298.65
6	480676.89	2318309.02
7	480672.65	2318318.72
8	480666.47	2318327.31
9	480655.17	2318336.90
10	480649.92	2318345.85
11	480642.45	2318353.92
12	480608.64	2318377.24
13	480599.02	2318381.25
14	480588.77	2318383.17
15	480578.34	2318382.92
16	480568.19	2318380.52
17	480558.77	2318376.06
18	480536.93	2318359.46
19	480530.26	2318351.82
20	480525.28	2318342.98
21	480522.18	2318333.32
22	480521.09	2318323.24
23	480522.06	2318313.14
24	480525.05	2318303.45
25	480529.94	2318294.56
26	480536.51	2318286.83
27	480586.93	2318238.95
28	480595.89	2318233.42
29	480605.80	2318229.89
30	480616.23	2318228.52
31	480626.71	2318229.35
32	480636.79	2318232.36
33	480646.02	2318237.42
1	480653.98	2318244.29