

РЕСПУБЛИКА ТАТАРСТАН
ИСПОЛНИТЕЛЬНЫЙ КОМИТЕТ
ТУКАЕВСКОГО МУНИЦИПАЛЬНОГО РАЙОНА

ПОСТАНОВЛЕНИЕ

«*М*» 06 _____ 2019 г.

г. Набережные Челны

№ 2509

«Об утверждении проекта
планировки и межевания по объекту:
«Реконструкция автодороги
Набережные Челны – Сарманово ,
км 29+600 – км 33+370 в
Тукаевском муниципальном районе
Республики Татарстан»

В соответствии с Градостроительным кодексом Российской Федерации, ст.28 Федерального закона от 6 октября 2003 года №131-ФЗ «Об общих принципах организации местного самоуправления в Российской Федерации», на основании заключения по результатам публичных слушаний по проекту утверждению проекта планировки и межевания по объекту: «Реконструкция автодороги Набережные Челны – Сарманово , км 29+600 – км 33+370 в Тукаевском муниципальном районе Республики Татарстан.

ПОСТАНОВЛЯЕТ:

1. Утвердить проект «Реконструкция автодороги Набережные Челны – Сарманово , км 29+600 – км 33+370 в Тукаевском муниципальном районе Республики Татарстан.
2. Разместить настоящее постановление на официальном сайте Тукаевского муниципального района.
3. Контроль за исполнением настоящего постановления оставляю за собой.

Руководитель
Исполнительного комитета



Л.Г. Авзалов



**ОБЩЕСТВО С ОГРАНИЧЕННОЙ ОТВЕТСТВЕННОСТЬЮ
«СПЕЦДОРПРОЕКТ»**

Республика Татарстан, 420073, г. Казань, ул. Кариева 10,
тел/факс: (843) 222-52-16, e-mail: adsproekt@yandex.ru

Заказчик - ГКУ «Главтатдортранс»

**Реконструкция автодороги Набережные Челны -
Сарманово, км 29+600 - км 33+370 в Тукаевском
муниципальном районе Республики Татарстан**

ПРОЕКТНАЯ ДОКУМЕНТАЦИЯ

**Раздел 10. Документация по планировке территории.
Часть 3. Проект межевания территории.**

754 – 19 – ДПТ – ПМТ

Том 8.3

2019



**ОБЩЕСТВО С ОГРАНИЧЕННОЙ ОТВЕТСТВЕННОСТЬЮ
«СПЕЦДОРПРОЕКТ»**

Республика Татарстан, 420073, г. Казань, ул. Кариева 10,
тел/факс: (843) 222-52-16, e-mail: adsproekt@yandex.ru

Заказчик - ГКУ «Главтатдортранс»

**Реконструкция автодороги Набережные Челны -
Сарманово, км 29+600 - км 33+370 в Тукаевском
муниципальном районе Республики Татарстан**

ПРОЕКТНАЯ ДОКУМЕНТАЦИЯ

**Раздел 10. Документация по планировке территории.
Часть 3. Проект межевания территории.**

754 – 19 – ДПТ – ПМТ

Том 8.3

Директор

Е.М.Тарасова

ГИП

Е.М.Тарасова



2019

Взам.инв.№

Подп. и дата

Инв.№ под

№ тома	Обозначение	Наименование	Примечание
1	2	3	4
Раздел 1. «Пояснительная записка»			
1	754 – 19 – ПЗ	Пояснительная записка	
Раздел 2. «Проект полосы отвода»			
2	754 – 19 – ППО	Проект полосы отвода	
Раздел 3. «Технологические и конструктивные решения объекта. Искусственные сооружения»			
3.1	754 – 19 – ТКР	Часть 1. Автомобильная дорога	
3.2	754 – 19 – ТКР – ЭВ	Часть 2. Переустройство ЛЭП	
3.3	754 – 19 – ТКР – СС	Часть 3. Переустройство сетей связи	
Раздел 5. «Проект организации строительства»			
4	754 – 19 – ПОС	Проект организации строительства	
Раздел 7. «Мероприятия по охране окружающей среды»			
5	754 – 19 – ООС	Мероприятия по охране окружающей среды	
Раздел 8. «Мероприятия по обеспечению пожарной безопасности»			
6	754 – 19 – ПБ	Мероприятия по обеспечению пожарной безопасности	
Раздел 9. «Смета на строительство»			
7	754 – 19 – СМ	Смета на строительство	
Раздел 10. «Иная документация в случаях, предусмотренных федеральными законами»			
8.1	754 – 19 – ДПТ – ППТ	Книга 1. Документы по планировке территории. Проект планировки территории	
8.2	754 – 19 – ДПТ – МО	Книга 2. Документы по планировке территории. Материалы обоснования проекта планировки территории	
8.3	754 – 19 – ДМТ – ПМТ	Книга 3. Документы по планировке территории. Проект межевания территории	

Согласовано

Подп. и дата

Инв. № под

754-19-СП

Изм	Кол.	Лист	№ док	Подп.	Дата
				<i>Соловьев</i>	
				<i>Полякова</i>	
				<i>Галимова</i>	

Состав проектной документации

Стадия	Лист	Листов
П	1	1

ООО «Спецдорпроект»

ПОЯСНИТЕЛЬНАЯ ЗАПИСКА К ПРОЕКТУ МЕЖЕВАНИЯ ТЕРРИТОРИИ

Участок реконструкция автодороги Набережные Челны – Сарманово, км 29+600 – км 33+370 в Тукаевском муниципальном районе Республики Татарстан между селами Старое Клянчино и Сарманово. Отводимые земельные участки расположены за пределами населенных пунктов, категория земельных участков – земли сельскохозяйственного назначения, разрешенное использование исходных земельных участков – для сельскохозяйственного производства, земли промышленности, энергетики, транспорта, связи, радиовещания, телевидения, информатики, земли для обеспечения космической деятельности, земли обороны, безопасности и земли иного специального назначения/Для размещения АЗС, кафе, СТО и земли с не установленной категорией. После постановки на кадастровый учет, сформированным земельным участкам присваивается разрешенное использование «автомобильный транспорт». Ведомость формируемых земельных участков под изъятие для федеральных нужд, а так же земельных участков во временное пользование, каталог координат поворотных точек формируемых земельных участков представлены в виде таблиц в данном проекте межевания территории.

Общая площадь земельных участков под изъятие составляет 151307 кв.м. Общая площадь земельных участков, попадающих в полосу временного отвода на период строительства составляет 37161 кв.м.

При подготовке проекта межевания территории использованы материалы кадастрового плана территории (выписка из государственного кадастра недвижимости), предоставленного Филиалом ФГБУ "Федеральная кадастровая палата Федеральной службы государственной регистрации, кадастра и картографии" по Республике Татарстан. СК МСК16. Согласно сведений из ГКН зоны действия публичных сервитутов на территории планируемого размещения остановок и подъездов к ним отсутствуют.

Красная линия автомобильной дороги совпадает с линией отступа от красных линий в целях определения места допустимого размещения зданий, строений, сооружений.

Согласовано

Подп. и дата

Инв. № под

754-19-ДПТ-ПМТ

Изм	Кол.	Лист	№ док	Подп.	Дата
Разраб.		Прохоров		<i>А.В. Прохоров</i>	
Проверил		Уланов		<i>С.В. Уланов</i>	
ГИП		Галимова		<i>Г.В. Галимова</i>	

**Пояснительная
записка**

Стадия	Лист	Листов
ПД	1	2
ООО «Спецдорпроект»		

Каталог координат земельных участков предполагаемых к изъятию

Условный номер земельного участка :ЗУ1		
Обозначение характерных точек границ	МСК-16 Координаты, м	
	X	Y
1	2	3
н1	439073.26	2332305.20
н2	439079.34	2332328.07
н3	439045.99	2332335.39
н4	438962.36	2332356.98
н5	438916.04	2332369.69
н6	438891.16	2332378.13
н7	438873.02	2332389.55
н8	438848.97	2332385.67
н9	438830.42	2332391.77
н10	438830.05	2332402.88
н11	438805.35	2332408.16
н12	438802.59	2332408.75
н13	438795.56	2332400.90
н14	438772.95	2332405.65
н15	438758.39	2332409.09
н16	438756.22	2332411.19
н17	438754.97	2332412.40
н18	438749.31	2332412.90
н19	438706.66	2332423.78
н20	438706.59	2332423.79
н21	438652.78	2332440.34
н22	438559.81	2332470.83
н23	438519.52	2332483.80
н24	438515.47	2332485.11
н25	438451.25	2332508.46
н26	438447.43	2332509.94
н27	438393.25	2332530.89
н28	438133.14	2332635.74
н29	438115.22	2332642.97
н30	438037.09	2332675.03
н31	437946.49	2332714.90
н32	437832.55	2332762.09
н33	437667.51	2332832.16
н34	437593.62	2332859.71
н35	437532.18	2332884.92
н36	437375.29	2332939.19
н37	437265.41	2332972.97

н38	437217.40	2332978.30
н39	437142.42	2332983.64
н40	437121.38	2332985.34
н41	437063.18	2332990.69
н42	437031.96	2332993.25
н43	437031.84	2332993.49
н44	437029.08	2332998.91
н45	437018.11	2332999.88
н46	437014.57	2332994.65
н47	437012.74	2332991.94
н48	436902.81	2333001.80
н49	436779.07	2333011.20
н50	436780.11	2333013.05
н51	436783.17	2333017.81
н52	436783.92	2333018.97
н53	436784.46	2333019.51
н54	436780.07	2333020.90
н55	436778.80	2333018.62
н56	436775.85	2333013.34
н57	436774.84	2333011.79
н58	436743.71	2333015.54
н59	436724.01	2333017.91
н60	436720.48	2333022.96
н61	436719.31	2333031.69
н62	436708.15	2333034.07
н63	436701.00	2333035.60
н64	436684.22	2333022.36
н65	436674.29	2333022.38
н66	436659.90	2333023.04
н67	436621.82	2333025.05
н68	436615.89	2333028.60
н69	436611.53	2333026.20
н70	436575.85	2333026.35
н71	436559.50	2333026.41
н72	436548.35	2333027.12
н73	436546.48	2333027.40
н74	436531.92	2333029.49
н75	436521.91	2333029.91
н76	436519.89	2333030.00
н77	436448.33	2333033.04
н78	436444.80	2333033.19
н79	436359.05	2333038.00
н80	436274.68	2333043.46

н81	436214.72	2333048.51
н82	436167.91	2333052.22
н83	436102.91	2333054.16
н84	436072.24	2333055.77
н85	436032.43	2333058.64
н86	436013.63	2333059.40
н87	435952.43	2333063.45
н88	435855.17	2333067.95
н89	435743.56	2333073.58
н90	435695.20	2333076.43
н91	435677.35	2333077.48
н92	435644.68	2333079.41
н93	435590.80	2333083.36
н94	435495.57	2333090.35
н95	435472.94	2333092.52
н96	435459.78	2333093.79
н97	435412.83	2333097.67
н98	435400.73	2333098.67
н99	435364.87	2333101.94
н100	435312.01	2333112.70
н101	435313.43	2333104.61
н102	435314.52	2333098.66
н103	435320.30	2333067.00
н104	435322.52	2333076.32
н105	435330.99	2333081.38
н106	435364.85	2333074.22
н107	435391.21	2333070.99
н108	435429.61	2333066.26
н109	435474.40	2333063.68
н110	435491.91	2333062.50
н111	435541.47	2333059.14
н112	435579.40	2333056.57
н113	435605.97	2333055.71
н114	435608.68	2333055.55
н115	435634.95	2333055.55
н116	435642.76	2333053.61
н117	435651.67	2333053.21
н118	435749.00	2333049.40
н119	435874.00	2333042.97
н120	435906.19	2333041.12
н121	435922.47	2333040.46
н122	435988.97	2333036.46
н123	436071.28	2333031.41

н124	436145.83	2333027.29
н125	436269.90	2333020.44
н126	436474.83	2333008.34
н127	436553.77	2333004.66
н128	436559.35	2333000.14
н129	436568.38	2332992.83
н130	436590.25	2332990.13
н131	436609.74	2332997.80
н132	436617.03	2333000.66
н133	436687.43	2332998.16
н134	436687.32	2332994.24
н135	436691.82	2332993.38
н136	436695.98	2332998.14
н137	436754.20	2332991.05
н138	436763.35	2332990.07
н139	436761.68	2332987.31
н140	436758.04	2332981.12
н141	436752.40	2332975.85
н142	436759.73	2332972.10
н143	436761.30	2332978.74
н144	436765.13	2332987.08
н145	436766.54	2332989.47
н146	436802.78	2332984.80
н147	436803.92	2332984.51
н148	436813.77	2332982.00
н149	436818.80	2332976.71
н150	436822.04	2332976.27
н151	436825.25	2332977.19
н152	436828.89	2332982.56
н153	436884.02	2332979.99
н154	436925.31	2332976.86
н155	436971.76	2332972.00
н156	437012.65	2332970.37
н157	437014.18	2332967.66
н158	437016.31	2332963.88
н159	437025.02	2332965.07
н160	437025.67	2332966.86
н161	437026.73	2332969.80
н162	437058.69	2332971.30
н163	437125.21	2332965.98
н164	437137.41	2332959.78
н165	437137.64	2332959.66
н166	437142.58	2332957.15

н167	437144.74	2332956.05
н168	437184.15	2332956.99
н169	437198.99	2332957.35
н170	437259.43	2332950.80
н171	437268.14	2332948.12
н172	437315.42	2332933.63
н173	437368.49	2332917.35
н174	437449.97	2332891.81
н175	437472.87	2332881.50
н176	437475.36	2332880.64
н177	437583.13	2332843.62
н178	437649.00	2332815.02
н179	437721.38	2332783.94
н180	437720.96	2332782.72
н181	437718.86	2332776.75
н182	437720.42	2332775.88
н183	437721.94	2332775.39
н184	437724.03	2332781.49
н185	437724.42	2332782.63
н186	437755.52	2332769.20
н187	437792.51	2332753.96
н188	437816.44	2332744.15
н189	437872.45	2332721.58
н190	437950.06	2332689.06
н191	438015.11	2332661.71
н192	438057.92	2332644.66
н193	438059.15	2332639.10
н194	438059.86	2332635.87
н195	438068.09	2332632.42
н196	438069.85	2332634.81
н197	438072.94	2332639.01
н198	438110.88	2332622.03
н199	438193.40	2332587.64
н200	438288.95	2332547.53
н201	438376.62	2332512.80
н202	438423.37	2332495.45
н203	438436.20	2332490.48
н204	438503.42	2332464.45
н205	438559.16	2332446.22
н206	438573.76	2332441.56
н207	438617.60	2332427.60
н208	438664.02	2332412.82
н209	438703.36	2332400.29

н210	438748.48	2332387.99
н211	438759.63	2332384.95
н212	438784.26	2332378.23
н213	438789.49	2332376.85
н214	438871.11	2332355.21
н215	438901.15	2332347.24
н216	438941.34	2332338.28
н217	438953.67	2332335.53
н218	438959.70	2332333.81
н219	438981.24	2332327.64
н220	438985.66	2332323.26
н221	438991.18	2332325.62
н1	439073.26	2332305.20

Условный номер земельного участка :ЗУ2(1)		
Обозначение характерных точек границ	Координаты, м	
	X	Y
1	2	3
н222	438831.62	2332408.75
н223	438837.46	2332416.91
н224	438820.04	2332430.29
н225	438813.37	2332421.00
Н11	438805.35	2332408.16
н227	438828.26	2332403.26
н222	438831.62	2332408.75

Условный номер земельного участка :ЗУ2(2)		
Обозначение характерных точек границ	Координаты, м	
	X	Y
1	2	3
н228	438122.12	2332640.24
н229	437966.62	2332707.74
н230	437964.87	2332708.49
н231	437962.74	2332709.40
н232	437962.04	2332709.76
н233	437951.50	2332714.21
н234	437879.24	2332745.96
н235	437781.24	2332787.46
н236	437716.74	2332813.46
н237	437646.99	2332845.09
н238	437626.51	2332853.94
н239	437624.49	2332854.65
н240	437596.49	2332864.46

н241	437548.24	2332882.21
н242	437438.24	2332921.71
н243	437360.74	2332945.96
н244	437313.74	2332963.21
н245	437278.11	2332974.19
н246	437265.84	2332975.38
н247	437257.92	2332976.56
н248	437254.24	2332976.96
н249	437218.49	2332980.21
н250	437196.24	2332983.21
н251	437116.24	2332987.71
н252	437097.99	2332988.46
н253	437044.74	2332992.71
н254	437041.79	2332992.89
Н43	437031.84	2332993.49
Н42	437031.96	2332993.25
Н41	437063.18	2332990.69
Н40	437121.38	2332985.34
Н39	437142.42	2332983.64
Н38	437217.40	2332978.30
Н37	437265.41	2332972.97
Н36	437375.29	2332939.19
Н35	437532.18	2332884.92
Н34	437593.62	2332859.71
Н33	437667.51	2332832.16
Н32	437832.55	2332762.09
Н31	437946.49	2332714.90
Н30	438037.09	2332675.03
Н29	438115.22	2332642.97
н228	438122.12	2332640.24

Условный номер земельного участка :ЗУ2(3)		
Обозначение характерных точек границ	Координаты, м	
	Х	У
1	2	3
Н47	437012.74	2332991.94
Н46	437014.57	2332994.65
н272	436997.06	2332996.00
н273	436897.73	2333003.71
н274	436814.48	2333010.71
Н50	436780.11	2333013.05
Н49	436779.07	2333011.20
Н48	436902.81	2333001.80

Н47	437012.74	2332991.94
-----	-----------	------------

Условный номер земельного участка :ЗУ2(4)		
Обозначение характерных точек границ	Координаты, м	
	X	Y
1	2	3
н278	436789.21	2333018.06
Н53	436784.46	2333019.51
Н52	436783.92	2333018.97
Н51	436783.17	2333017.81
н281	436783.17	2333017.81
н278	436789.21	2333018.06

Условный номер земельного участка :ЗУ2(5)		
Обозначение характерных точек границ	Координаты, м	
	X	Y
1	2	3
н283	436778.05	2333021.49
н284	436770.11	2333022.06
н285	436770.07	2333021.96
Н55	436778.80	2333018.62
Н54	436780.07	2333020.90
н283	436778.05	2333021.49

Условный номер земельного участка :ЗУ2(6)		
Обозначение характерных точек границ	Координаты, м	
	X	Y
1	2	3
Н57	436774.84	2333011.79
Н56	436775.85	2333013.34
Н58	436743.71	2333015.54
Н57	436774.84	2333011.79

Условный номер земельного участка :ЗУ2(7)		
Обозначение характерных точек границ	Координаты, м	
	X	Y
1	2	3
н291	436720.53	2333039.53
н292	436704.96	2333046.57
н293	436703.41	2333045.04
н294	436697.68	2333032.98
Н63	436701.00	2333035.60
Н62	436708.15	2333034.07

н297	436717.10	2333032.17
н291	436720.53	2333039.53

Условный номер земельного участка :ЗУ2(8)		
Обозначение характерных точек границ	Координаты, м	
	X	Y
1	2	3
Н77	436448.33	2333033.04
н299	436393.73	2333036.71
н300	436290.98	2333042.96
н301	436209.23	2333049.96
н302	436121.54	2333055.79
н303	436091.85	2333057.54
н304	436091.52	2333057.79
н305	436085.22	2333058.21
н306	435990.72	2333063.21
н307	435923.72	2333067.21
н308	435789.72	2333072.71
Н90	435695.20	2333076.43
Н89	435743.56	2333073.58
Н88	435855.17	2333067.95
Н87	435952.43	2333063.45
Н86	436013.63	2333059.40
Н85	436032.43	2333058.64
Н84	436072.24	2333055.77
Н83	436102.91	2333054.16
Н82	436167.91	2333052.22
Н81	436214.72	2333048.51
Н80	436274.68	2333043.46
Н79	436359.05	2333038.00
Н78	436444.80	2333033.19
Н77	436448.33	2333033.04

Условный номер земельного участка :ЗУ2(9)		
Обозначение характерных точек границ	Координаты, м	
	X	Y
1	2	3
Н91	435677.35	2333077.48
н323	435607.72	2333082.46
Н93	435590.80	2333083.36
Н92	435644.68	2333079.41
Н91	435677.35	2333077.48

Условный номер земельного участка :ЗУ2(10)		
Обозначение характерных точек границ	Координаты, м	
	X	Y
1	2	3
H97	435412.83	2333097.67
н327	435350.76	2333106.82
н328	435344.72	2333107.71
H100	435312.01	2333112.70
H99	435364.87	2333101.94
H98	435400.73	2333098.67
H97	435412.83	2333097.67

Условный номер земельного участка :ЗУ2(11)		
Обозначение характерных точек границ	Координаты, м	
	X	Y
1	2	3
H110	435491.91	2333062.50
н333	435508.16	2333061.05
н334	435508.24	2333061.04
н335	435511.97	2333060.71
н336	435514.22	2333060.59
H111	435541.47	2333059.14
H110	435491.91	2333062.50

Условный номер земельного участка :ЗУ2(12)		
Обозначение характерных точек границ	Координаты, м	
	X	Y
1	2	3
H117	435651.67	2333053.21
H116	435642.76	2333053.61
н340	435644.65	2333053.14
н341	435647.66	2333052.75
н342	435686.97	2333049.96
н343	435788.47	2333045.96
H120	435906.19	2333041.12
H119	435874.00	2333042.97
H118	435749.00	2333049.40
H117	435651.67	2333053.21

Условный номер земельного участка :ЗУ2(13)		
Обозначение характерных точек границ	Координаты, м	
	X	Y
1	2	3

H125	436269.90	2333020.44
H124	436145.83	2333027.29
н349	436206.98	2333023.21
н350	436289.23	2333016.21
н351	436391.98	2333009.96
н352	436515.48	2333001.71
H128	436559.35	2333000.14
H127	436553.77	2333004.66
H126	436474.83	2333008.34
H125	436269.90	2333020.44

Условный номер земельного участка :ЗУ2(14)		
Обозначение характерных точек границ	Координаты, м	
	X	Y
1	2	3
H139	436761.68	2332987.31
H138	436763.35	2332990.07
H137	436754.20	2332991.05
H136	436695.98	2332998.14
H135	436691.82	2332993.38
H134	436687.32	2332994.24
H133	436687.43	2332998.16
H132	436617.03	2333000.66
H131	436609.74	2332997.80
н365	436688.98	2332992.46
н366	436693.73	2332992.21
н367	436712.98	2332990.71
н368	436713.23	2332990.71
н369	436714.23	2332990.46
H139	436761.68	2332987.31

Условный номер земельного участка :ЗУ2(15)		
Обозначение характерных точек границ	Координаты, м	
	X	Y
1	2	3
H144	436765.13	2332987.08
H147	436803.92	2332984.51
H146	436802.78	2332984.80
H145	436766.54	2332989.47
H144	436765.13	2332987.08

Условный номер земельного участка :ЗУ2(16)		
Обозначение характерных точек границ	Координаты, м	
	X	Y
1	2	3
H152	436828.89	2332982.56
н375	436895.48	2332976.96
H157	437014.18	2332967.66
H156	437012.65	2332970.37
H155	436971.76	2332972.00
H154	436925.31	2332976.86
H153	436884.02	2332979.99
H152	436828.89	2332982.56

Условный номер земельного участка :ЗУ2(17)		
Обозначение характерных точек границ	Координаты, м	
	X	Y
1	2	3
H160	437025.67	2332966.86
н382	437033.60	2332966.44
н383	437036.91	2332959.26
н384	437039.04	2332959.91
н385	437033.75	2332966.23
н386	437054.83	2332964.92
н387	437055.24	2332965.05
н388	437063.84	2332964.36
H164	437137.41	2332959.78
H163	437125.21	2332965.98
H162	437058.69	2332971.30
H161	437026.73	2332969.80
H160	437025.67	2332966.86

Условный номер земельного участка :ЗУ2(18)		
Обозначение характерных точек границ	Координаты, м	
	X	Y
1	2	3
н393	437133.34	2332953.11
н394	437142.64	2332957.11
H166	437142.58	2332957.15
н396	437133.67	2332953.80
н397	437133.05	2332953.27
н398	437133.27	2332953.05
н393	437133.34	2332953.11

Условный номер земельного участка :ЗУ2(19)		
Обозначение характерных точек границ	Координаты, м	
	X	Y
1	2	3
H168	437184.15	2332956.99
н400	437193.49	2332956.46
н401	437215.24	2332953.46
н402	437251.49	2332950.21
H171	437268.14	2332948.12
H170	437259.43	2332950.80
H169	437198.99	2332957.35
H168	437184.15	2332956.99

Условный номер земельного участка :ЗУ2(20)		
Обозначение характерных точек границ	Координаты, м	
	X	Y
1	2	3
H172	437315.42	2332933.63
н407	437344.74	2332922.87
н408	437386.31	2332911.23
H173	437368.49	2332917.35
H172	437315.42	2332933.63

Условный номер земельного участка :ЗУ2(21)		
Обозначение характерных точек границ	Координаты, м	
	X	Y
1	2	3
H175	437472.87	2332881.50
н411	437483.08	2332876.87
н412	437538.99	2332856.96
н413	437587.24	2332839.21
н414	437620.49	2332827.21
н415	437705.99	2332788.71
H180	437720.96	2332782.72
H179	437721.38	2332783.94
H178	437649.00	2332815.02
H177	437583.13	2332843.62
H175	437472.87	2332881.50

Условный номер земельного участка :ЗУ2(22)		
Обозначение характерных точек границ	Координаты, м	
	X	Y
1	2	3
Н184	437724.03	2332781.49
н421	437770.99	2332762.71
н422	437868.49	2332721.21
н423	437940.75	2332689.46
н424	437956.50	2332682.78
н425	437957.25	2332682.46
н426	438000.19	2332664.36
н427	438046.25	2332644.96
н428	438051.75	2332642.46
н429	438057.00	2332639.96
Н193	438059.15	2332639.10
Н192	438057.92	2332644.66
Н191	438015.11	2332661.71
Н190	437950.06	2332689.06
Н189	437872.45	2332721.58
Н188	437816.44	2332744.15
Н187	437792.51	2332753.96
Н186	437755.52	2332769.20
Н185	437724.42	2332782.63
Н184	437724.03	2332781.49

Условный номер земельного участка :ЗУ2(23)		
Обозначение характерных точек границ	Координаты, м	
	X	Y
1	2	3
н439	439071.68	2332299.25
Н1	439073.26	2332305.20
Н221	438991.18	2332325.62
Н220	438985.66	2332323.26
Н519	438981.24	2332327.64
Н218	438959.70	2332333.81
Н217	438953.67	2332335.53
Н216	438941.34	2332338.28
Н215	438901.15	2332347.24
Н214	438871.11	2332355.21
Н213	438789.49	2332376.85
Н212	438784.26	2332378.23
Н211	438759.63	2332384.95
Н210	438748.48	2332387.99

H209	438703.36	2332400.29
H208	438664.02	2332412.82
H207	438617.60	2332427.60
H456	438568.03	2332443.56
H205	438559.16	2332446.22
H204	438503.42	2332464.45
H203	438436.20	2332490.48
H202	438423.37	2332495.45
H210	438376.62	2332512.80
H200	438288.95	2332547.53
H199	438193.40	2332587.64
H198	438110.88	2332622.03
H197	438072.94	2332639.01
H196	438069.85	2332634.81
H467	438116.25	2332616.21
H468	438176.00	2332591.71
H559	438292.50	2332543.21
H470	438301.30	2332539.68
H471	438306.77	2332537.56
H472	438311.74	2332535.78
H473	438310.49	2332531.85
H474	438334.32	2332520.89
H475	438373.67	2332504.06
H476	438424.16	2332483.71
H477	438478.90	2332462.75
H478	438527.24	2332444.58
H479	438539.09	2332435.58
H480	438544.78	2332433.67
H481	438558.53	2332433.51
H482	438586.76	2332424.18
H483	438625.80	2332411.93
H484	438670.71	2332398.95
H485	438699.46	2332393.57
H486	438747.77	2332379.22
H487	438760.39	2332377.70
H488	438787.42	2332370.14
H489	438800.80	2332367.43
H490	438847.40	2332355.94
H491	438905.43	2332340.70
H492	438932.95	2332333.62
H493	438943.28	2332333.79
H439	439071.68	2332299.25

Условный номер земельного участка :ЗУ3(1)		
Обозначение характерных точек границ	Координаты, м	
	X	Y
1	2	3
Н3	439045.99	2332335.39
Н2	439079.34	2332328.07
н496	439080.35	2332331.92
н497	439074.72	2332333.85
н498	439021.21	2332343.64
н499	438996.60	2332348.14
Н3	439045.99	2332335.39

Условный номер земельного участка :ЗУ3(2)		
Обозначение характерных точек границ	Координаты, м	
	X	Y
1	2	3
н500	438861.05	2332392.70
н501	438845.33	2332400.60
н502	438843.51	2332412.29
Н223	438837.46	2332416.91
Н222	438831.62	2332408.75
Н227	438828.26	2332403.26
Н10	438830.05	2332402.88
Н9	438830.42	2332391.77
Н8	438848.97	2332385.67
Н7	438873.02	2332389.55
Н6	438891.16	2332378.13
н511	438897.97	2332375.82
н512	438882.48	2332387.06
н500	438861.05	2332392.70

Условный номер земельного участка :ЗУ4		
Обозначение характерных точек границ	Координаты, м	
	X	Y
1	2	3
Н497	439074.72	2332333.85
н524	439015.78	2332354.05
н525	438975.42	2332366.89
н526	438963.86	2332368.19
н527	438899.44	2332382.61
н512	438882.48	2332387.06
н511	438897.97	2332375.82

H5	438916.04	2332369.69
H4	438962.36	2332356.98
H499	438996.60	2332348.14
H497	439074.72	2332333.85

Условный номер земельного участка :ЗУ5		
Обозначение характерных точек границ	Координаты, м	
	X	Y
1	2	3
H224	438820.04	2332430.29
н534	438814.83	2332434.22
н535	438800.54	2332417.25
н536	438791.85	2332413.41
H515	438764.24	2332419.79
H514	438764.12	2332419.49
H513	438760.87	2332415.49
H522	438757.12	2332411.74
H16	438756.22	2332411.19
H15	438758.39	2332409.09
H14	438772.95	2332405.65
H13	438795.56	2332400.90
H12	438802.59	2332408.75
H11	438805.35	2332408.16
H225	438813.37	2332421.00
H224	438820.04	2332430.29

Условный номер земельного участка :ЗУ6		
Обозначение характерных точек границ	Координаты, м	
	X	Y
1	2	3
н518	438739.27	2332415.47
H517	438746.39	2332424.42
н550	438702.49	2332436.19
н551	438638.97	2332458.78
н552	438618.33	2332466.32
н553	438582.54	2332476.57
н554	438533.65	2332493.33
н555	438476.22	2332511.44
н556	438428.06	2332525.61
н557	438383.26	2332542.20
н558	438335.58	2332562.62
н559	438289.50	2332583.81
н560	438246.42	2332598.78

н561	438201.48	2332615.40
н562	438160.93	2332632.13
н563	438123.35	2332649.70
н564	438104.64	2332657.18
н565	438064.80	2332672.31
н566	438033.09	2332682.57
н567	438011.33	2332694.85
н568	437980.52	2332708.54
н569	437965.72	2332714.96
Н230	437964.87	2332708.49
Н229	437966.62	2332707.74
Н228	438122.12	2332640.24
Н28	438133.14	2332635.74
н574	438185.87	2332614.24
Н27	438393.25	2332530.89
Н26	438447.43	2332509.94
Н23	438519.52	2332483.80
Н22	438559.81	2332470.83
Н21	438652.78	2332440.34
Н20	438706.59	2332423.79
Н19	438706.66	2332423.78
Н518	438739.27	2332415.47

Условный номер земельного участка :ЗУ7(1)		
Обозначение характерных точек границ	Координаты, м	
	Х	У
1	2	3
Н230	437964.87	2332708.49
Н569	437965.72	2332714.96
н584	437963.65	2332715.85
н585	437962.75	2332709.46
Н231	437962.74	2332709.40
Н230	437964.87	2332708.49

Условный номер земельного участка :ЗУ7(2)		
Обозначение характерных точек границ	Координаты, м	
	Х	У
1	2	3

H46	437014.57	2332994.65
H45	437018.11	2332999.88
н589	437009.43	2333000.64
н590	436997.37	2333002.00
H272	436997.06	2332996.00
H46	437014.57	2332994.65

Условный номер земельного участка :ЗУ8(1)		
Обозначение характерных точек границ	Координаты, м	
	X	Y
1	2	3
н584	437963.65	2332715.85
н593	437940.08	2332726.07
н594	437895.06	2332742.98
н595	437857.85	2332757.58
н596	437831.94	2332768.13
н597	437779.80	2332789.22
н598	437740.77	2332811.41
н599	437721.74	2332819.80
н600	437687.61	2332827.92
н601	437665.82	2332837.33
н602	437647.32	2332844.95
H237	437646.99	2332845.09
H236	437716.74	2332813.46
H235	437781.24	2332787.46
H234	437879.24	2332745.96
H233	437951.50	2332714.21
H232	437962.04	2332709.76
H585	437962.75	2332709.46
H584	437963.65	2332715.85

Условный номер земельного участка :ЗУ8(2)		
Обозначение характерных точек границ	Координаты, м	
	X	Y
1	2	3
H238	437626.51	2332853.94
н611	437595.53	2332867.18
н612	437505.38	2332909.80
н613	437471.37	2332922.90
н614	437422.14	2332941.59
н615	437385.07	2332953.37
н616	437355.88	2332961.07
н617	437323.98	2332967.37

н618	437284.86	2332973.53
H245	437278.11	2332974.19
H244	437313.74	2332963.21
H243	437360.74	2332945.96
H242	437438.24	2332921.71
H241	437548.24	2332882.21
H240	437596.49	2332864.46
H238	437626.51	2332853.94

Условный номер земельного участка :ЗУ8(3)		
Обозначение характерных точек границ	Координаты, м	
	X	Y
1	2	3
H247	437257.92	2332976.56
н626	437220.00	2332982.32
н627	437171.87	2332987.38
н628	437116.02	2332992.23
н629	437068.13	2332995.50
H44	437029.08	2332998.91
H43	437031.84	2332993.49
H254	437041.79	2332992.89
H253	437044.74	2332992.71
H252	437097.99	2332988.46
H251	437116.24	2332987.71
H250	437196.24	2332983.21
H249	437218.49	2332980.21
H248	437254.24	2332976.96
H247	437257.92	2332976.56

Условный номер земельного участка :ЗУ9(1)		
Обозначение характерных точек границ	Координаты, м	
	X	Y
1	2	3
H272	436997.06	2332996.00
H590	436997.37	2333002.00
н641	436978.98	2333004.09
н642	436968.81	2332999.07
н643	436959.41	2333000.19
н644	436928.22	2333002.30
н645	436893.59	2333005.23
н646	436847.18	2333009.33
н647	436825.23	2333014.58
н648	436797.25	2333015.57
H278	436789.21	2333018.06

H51	436783.17	2333017.81
H50	436780.11	2333013.05
H274	436814.48	2333010.71
H273	436897.73	2333003.71
H272	436997.06	2332996.00

Условный номер земельного участка :ЗУ9(2)		
Обозначение характерных точек границ	Координаты, м	
	X	Y
1	2	3
H55	436778.80	2333018.62
H285	436770.07	2333021.96
H284	436770.11	2333022.06
н657	436765.74	2333022.38
н658	436755.45	2333016.27
н659	436736.39	2333017.31
н660	436725.78	2333025.83
н661	436723.96	2333037.99
H291	436720.53	2333039.53
H297	436717.10	2333032.17
H61	436719.31	2333031.69
H60	436720.48	2333022.96
H59	436724.01	2333017.91
H58	436743.71	2333015.54
H56	436775.85	2333013.34
H55	436778.80	2333018.62

Условный номер земельного участка :ЗУ9(3)		
Обозначение характерных точек границ	Координаты, м	
	X	Y
1	2	3
н669	436779.23	2332966.36
н670	436796.16	2332979.71
H149	436818.80	2332976.71
H148	436813.77	2332982.00
H147	436803.92	2332984.51
H144	436765.13	2332987.08
H143	436761.30	2332978.74
H142	436759.73	2332972.10
H141	436752.40	2332975.85
H140	436758.04	2332981.12
H139	436761.68	2332987.31

H369	436714.23	2332990.46
H368	436713.23	2332990.71
H367	436712.98	2332990.71
H366	436693.73	2332992.21
H365	436688.98	2332992.46
н685	436685.73	2332986.46
н686	436676.23	2332971.96
н687	436671.43	2332964.54
н688	436684.04	2332959.05
н689	436697.47	2332981.84
н690	436714.67	2332985.62
н691	436748.19	2332981.20
н692	436758.21	2332967.77
н669	436779.23	2332966.36

Условный номер земельного участка :ЗУ9(4)		
Обозначение характерных точек границ	Координаты, м	
	X	Y
1	2	3
H151	436825.25	2332977.19
н694	436829.16	2332978.30
н695	436903.25	2332970.75
н696	436964.72	2332965.97
н697	436976.84	2332958.33
н698	437023.14	2332957.42
н699	437023.62	2332964.88
H158	437016.31	2332963.88
H157	437014.18	2332967.66
H375	436895.48	2332976.96
H152	436828.89	2332982.56
H151	436825.25	2332977.19

Условный номер земельного участка :ЗУ10(1)		
Обозначение характерных точек границ	Координаты, м	
	X	Y
1	2	3
н76	436519.89	2333030.00
H74	436531.92	2333029.49
н73	436546.48	2333027.40
н707	436546.55	2333027.39
н708	436575.79	2333026.35
H70	436575.85	2333026.35
H69	436611.53	2333026.20

H68	436615.89	2333028.60
H67	436621.82	2333025.05
H66	436659.90	2333023.04
н714	436673.42	2333022.42
H65	436674.29	2333022.38
H64	436684.22	2333022.36
H294	436697.68	2333032.98
H293	436703.41	2333045.04
н719	436685.90	2333027.66
н720	436670.15	2333026.24
н721	436641.19	2333028.65
н722	436630.62	2333034.81
н723	436601.87	2333038.77
н724	436559.68	2333036.94
н725	436530.94	2333038.56
н726	436521.18	2333034.29
н727	436503.36	2333042.00
н728	436497.31	2333042.45
н729	436478.29	2333036.53
н730	436469.15	2333040.36
н731	436443.16	2333041.61
н732	436413.71	2333044.08
н733	436382.82	2333044.08
н734	436335.63	2333044.59
н735	436287.74	2333048.57
н736	436267.93	2333051.54
н737	436236.22	2333055.20
н738	436172.38	2333059.27
н739	436140.41	2333061.58
н740	436130.00	2333055.29
H302	436121.54	2333055.79
H301	436209.23	2333049.96
H300	436290.98	2333042.96
H299	436393.73	2333036.71
H77	436448.33	2333033.04
H76	436519.89	2333030.00

Условный номер земельного участка :ЗУ10(2)		
Обозначение характерных точек границ	Координаты, м	
	X	Y
1	2	3
H94	435495.57	2333090.35
H93	435590.80	2333083.36

H323	435607.72	2333082.46
H94	435677.35	2333077.48
H750	435688.22	2333076.71
H90	435695.20	2333076.43
H308	435789.72	2333072.71
H307	435923.72	2333067.21
H306	435990.72	2333063.21
H305	436085.22	2333058.21
H304	436091.52	2333057.79
H757	436082.50	2333064.15
H758	436048.22	2333064.15
H759	436004.15	2333063.88
H760	435980.19	2333064.34
H761	435968.30	2333064.68
H762	435951.61	2333066.47
H763	435934.82	2333070.96
H764	435911.58	2333073.43
H765	435854.17	2333075.37
H766	435847.69	2333072.86
H767	435816.40	2333073.68
H768	435786.54	2333076.52
H769	435736.80	2333079.80
H770	435686.92	2333084.12
H771	435646.10	2333090.32
H772	435635.62	2333083.16
H773	435588.90	2333086.56
H774	435544.94	2333088.76
H775	435505.82	2333090.78
H776	435494.61	2333098.37
H777	435482.34	2333099.17
H778	435472.53	2333092.91
H779	435463.96	2333101.13
H780	435414.14	2333102.35
H781	435340.32	2333112.25
H782	435311.14	2333117.68
H100	435312.01	2333112.70
H328	435344.72	2333107.71
H97	435412.83	2333097.67
H96	435459.78	2333093.79
H94	435495.57	2333090.35

Условный номер земельного участка :ЗУ11(1)	
Обозначение характерных точек	Координаты, м

границ	X	У
1	2	3
н787	435335.53	2333071.25
н788	435358.10	2333068.39
н789	435401.97	2333062.66
н790	435418.19	2333060.43
н791	435460.35	2333058.11
н792	435474.52	2333062.29
н793	435482.38	2333056.37
н794	435489.76	2333055.89
н795	435494.17	2333061.02
н796	435508.20	2333060.19
Н334	435508.24	2333061.04
Н333	435508.16	2333061.05
Н110	435491.91	2333062.50
Н109	435474.40	2333063.68
Н108	435429.61	2333066.26
Н107	435391.21	2333070.99
Н106	435364.85	2333074.22
Н105	435330.99	2333081.38
Н104	435322.52	2333076.32
Н103	435320.30	2333067.00
н807	435322.07	2333056.75
н808	435324.06	2333057.13
н809	435326.31	2333065.84
н787	435335.53	2333071.25

Условный номер земельного участка :ЗУ11(2)		
Обозначение характерных точек границ	Координаты, м	
	X	У
1	2	3
Н336	435514.22	2333060.59
н811	435514.18	2333059.83
н812	435554.51	2333057.44
Н112	435579.40	2333056.57
Н111	435541.47	2333059.14
Н336	435514.22	2333060.59

Условный номер земельного участка :ЗУ11(3)		
Обозначение характерных точек границ	Координаты, м	
	X	У
1	2	3

H341	435647.66	2333052.75
H816	435659.80	2333051.17
H817	435693.44	2333048.59
H818	435747.29	2333044.15
H819	435801.25	2333041.30
H820	435844.14	2333038.89
H821	435851.23	2333032.65
H822	435859.23	2333031.82
H823	435892.52	2333033.36
H824	435933.06	2333031.16
H825	435939.85	2333034.88
H826	435984.37	2333033.49
H827	436009.58	2333031.28
H828	436041.39	2333027.70
H829	436079.61	2333023.60
H830	436089.70	2333028.20
H831	436128.32	2333025.97
H832	436137.93	2333019.41
H833	436181.12	2333016.35
H834	436231.06	2333011.26
H835	436245.80	2333011.72
H836	436306.39	2333009.32
H837	436354.33	2333005.86
H838	436402.24	2333002.60
H839	436437.87	2333000.43
H840	436459.99	2332995.66
H841	436483.14	2332996.18
H842	436507.95	2332994.91
H843	436563.04	2332989.15
H844	436583.70	2332987.12
H845	436599.62	2332987.44
H846	436608.73	2332992.28
H847	436659.81	2332990.51
H848	436669.82	2332981.77
H849	436669.96	2332965.32
H687	436671.43	2332964.54
H686	436676.23	2332971.96
H685	436685.73	2332986.46
H365	436688.98	2332992.46
H131	436609.74	2332997.80
H130	436590.25	2332990.13
H129	436568.38	2332992.83
H128	436559.35	2333000.14

H352	436515.48	2333001.71
H351	436391.98	2333009.96
H350	436289.23	2333016.21
H349	436206.98	2333023.21
H124	436145.83	2333027.29
H123	436071.28	2333031.41
H122	435988.97	2333036.46
H121	435922.47	2333040.46
H120	435906.19	2333041.12
H343	435788.47	2333045.96
H342	435686.97	2333049.96
H341	435647.66	2333052.75

Условный номер земельного участка :ЗУ12		
Обозначение характерных точек границ	Координаты, м	
	X	Y
1	2	3
H811	435514.18	2333059.83
H336	435514.22	2333060.59
H335	435511.97	2333060.71
H334	435508.24	2333061.04
H796	435508.20	2333060.19
H811	435514.18	2333059.83

Условный номер земельного участка :ЗУ13(1)		
Обозначение характерных точек границ	Координаты, м	
	X	Y
1	2	3
H698	437023.14	2332957.42
H875	437030.63	2332957.27
H383	437036.91	2332959.26
H382	437033.60	2332966.44
H160	437025.67	2332966.86
H159	437025.02	2332965.07
H699	437023.62	2332964.88
H698	437023.14	2332957.42

Условный номер земельного участка :ЗУ13(2)		
Обозначение характерных точек	Координаты, м	

границ	X	Y
1	2	3
H393	437133.34	2332953.11
H398	437133.27	2332953.05
н883	437134.04	2332952.28
н884	437154.54	2332951.43
н885	437191.54	2332948.88
н886	437246.83	2332943.88
н887	437300.87	2332932.53
н888	437331.81	2332926.48
H407	437344.74	2332922.87
H172	437315.42	2332933.63
H171	437268.14	2332948.12
H402	437251.49	2332950.21
H401	437215.24	2332953.46
H400	437193.49	2332956.46
H168	437184.15	2332956.99
H167	437144.74	2332956.05
H394	437142.64	2332957.11
H393	437133.34	2332953.11

Условный номер земельного участка :ЗУ13(3)		
Обозначение характерных точек границ	Координаты, м	
	X	Y
1	2	3
H180	437720.96	2332782.72
H415	437705.99	2332788.71
H414	437620.49	2332827.21
H413	437587.24	2332839.21
H412	437538.99	2332856.96
H411	437483.08	2332876.87
н904	437497.99	2332870.14
н905	437556.67	2332849.09
н906	437607.66	2332826.49
н907	437675.11	2332798.81
н908	437706.58	2332783.86
H181	437718.86	2332776.75
H180	437720.96	2332782.72

Условный номер земельного участка :ЗУ14(1)		
Обозначение характерных точек границ	Координаты, м	
	X	Y
1	2	3

H384	437039.04	2332959.91
H386	437054.83	2332964.92
н912	437052.18	2332965.08
H385	437033.75	2332966.23
H384	437039.04	2332959.91

Условный номер земельного участка :ЗУ14(2)		
Обозначение характерных точек границ	Координаты, м	
	X	Y
1	2	3
H166	437142.58	2332957.15
H165	437137.64	2332959.66
H164	437137.41	2332959.78
H388	437063.84	2332964.36
н918	437126.94	2332959.29
H397	437133.05	2332953.27
H396	437133.67	2332953.80
н921	437138.06	2332955.45
H166	437142.58	2332957.15

Условный номер земельного участка :ЗУ15(1)		
Обозначение характерных точек границ	Координаты, м	
	X	Y
1	2	3
H194	438059.86	2332635.87
H193	438059.15	2332639.10
H429	438057.00	2332639.96
H428	438051.75	2332642.46
H427	438046.25	2332644.96
H426	438000.19	2332664.36
н928	437999.16	2332661.16
н929	438035.90	2332646.11
H194	438059.86	2332635.87

Условный номер земельного участка :ЗУ15(2)		
Обозначение характерных точек границ	Координаты, м	
	X	Y
1	2	3
H473	438310.49	2332531.85
H472	438311.74	2332535.78
H471	438306.77	2332537.56
H470	438301.30	2332539.68
н934	438292.50	2332543.21
H468	438176.00	2332591.71

H467	438116.25	2332616.21
H196	438069.85	2332634.81
H195	438068.09	2332632.42
н939	438090.50	2332622.86
н940	438117.98	2332610.79
н941	438158.34	2332593.05
H473	438310.49	2332531.85
Условный номер земельного участка :ЗУ16(1)		
Обозначение характерных точек границ	Координаты, м	
	X	Y
1	2	3
н941	436789.21	2333018.06
н942	436784.46	2333019.51
н943	436783.92	2333018.97
н944	436783.17	2333017.81
н944	436783.17	2333017.81
н941	436789.21	2333018.06
Условный номер земельного участка :ЗУ16(2)		
Обозначение характерных точек границ	Координаты, м	
	X	Y
1	2	3
н946	436778.05	2333021.49
н947	436770.11	2333022.06
н948	436770.07	2333021.96
н949	436778.80	2333018.62
н950	436780.07	2333020.90
н946	436778.05	2333021.49
Условный номер земельного участка :ЗУ17		
Обозначение характерных точек границ	Координаты, м	
	X	Y
1	2	3
н513	438760.87	2332415.49
н514	438764.12	2332419.49
н515	438764.24	2332419.79
н516	438760.14	2332420.74
н517	438746.39	2332424.42
н518	438739.27	2332415.47
н519	438749.31	2332412.90
н520	438754.97	2332412.40
н521	438756.22	2332411.19
н522	438757.12	2332411.74
н513	438760.87	2332415.49

**Перечень формируемых земельных участков, предполагаемых к изъятию по объекту:
Реконструкция автодороги Набережные Челны -
Сарманово, км 29+600 - км 33+370 в Тукаевском
муниципальном районе Республики Татарстан
в Тукаевском муниципальном районе Республики Татарстан**

п/п	Номер земельного участка согласно Чертежа межевания территории	Кадастровый номер обособленного земельного участка, входящий в состав единого землепользования	Кадастровый номер земельного участка	Площадь формируемого (образуемого) земельного участка, кв.м	Адрес исходного земельного участка	Категория земель и вид разрешенного использования исходного земельного участка	Сведения о правообладателе и обременения исходного земельного участка	Установить вид разрешенного использования и категорию земель формируемого (образуемого) земельного участка в соответствии с Проектом планировки территории (код классификатора)
1	2	3	4	5	6	7	8	11
1	ЗУ1 (образуется путем раздела земельного участка с сохранением в измененных границах исходного земельного участка с кадастровым номером 16:39:000000:460)	-	16:39:000000:460	93346,000	Республика Татарстан, Тукаевский муниципальный район, Тляиче-Тамакское сельское поселение	Земли промышленности*/Для размещения автодороги общего пользования "Набережные Челны-Сарманово"	Республика Татарстан/Постоянное (бессрочное) пользование- Государственное учреждение "Главное управление содержания и развития дорожно-транспортного комплекса Татарстана при Министерстве транспорта и дорожного хозяйства Республики Татарстан"	Автомобильный транспорт (код 7.2)/ Земли промышленности*/ Российская Федерация, Республика Татарстан, Тукаевский муниципальный район, Тляиче-Тамакское сельское поселение
				93346,000				
2	ЗУ2 (образование земельного участка из земель, находящихся в государственной или муниципальной собственности)	-	16:39:000000	17597,000	Республика Татарстан, Тукаевский муниципальный район, Тляиче-Тамакское сельское поселение	Категория земель не установлена/ Вид разрешенного использования не установлен	Неразграниченная государственная собственность	Автомобильный транспорт (код 7.2)/ Земли промышленности*/ Российская Федерация, Республика Татарстан, Тукаевский муниципальный район, Тляиче-Тамакское сельское поселение
				17597,000				

1	2	3	4	5	6	7	8	11
3	ЗУ3 (Образование многоконтурного земельного участка путем выдела в счет доли в праве общей собственности на земельный участок с кадастровым номером 16:39:000000:82)	16:39:201101:42	16:39:000000:82	827,000	Республика Татарстан, Тукаевский муниципальный район, ПК Магариф	Земли сельскохозяйственного назначения/ Для сельскохозяйственного производства	Долевая собственность	Автомобильный транспорт (код 7.2)/ Земли промышленности*/ Российская Федерация, Республика Татарстан, Тукаевский муниципальный район, Тлянче-Тамакское сельское поселение
		16:39:201101:43						
				827,000				
4	ЗУ4 (Образование земельного участка, путем раздела земельного участка с кадастровым номером 16:39:000000:83)	16:39:201101:264	16:39:000000:83	1596,000	Республика Татарстан, Тукаевский муниципальный район, х-во ПК"Магариф"	Земли сельскохозяйственного назначения/ Для сельскохозяйственного производства	Долевая собственность	Автомобильный транспорт (код 7.2)/ Земли промышленности*/ Российская Федерация, Республика Татарстан, Тукаевский муниципальный район, Тлянче-Тамакское сельское поселение
				1596,000				

1	2	3	4	5	6	7	8	11
5	ЗУ5 (Образование земельного участка, путем раздела земельного участка с кадастровым номером 16:39:201101:180)	-	16:39:201101:180	699,000	Республика Татарстан, Тукаевский муниципальный район, Тлянче-Тамакское сельское поселение	Земли сельскохозяйственного назначения/ Для сельскохозяйственного производства	Открытое акционерное общество "Земельная корпорация "ЭНЕРГИЯ"/Ипотека-Банк ВТБ (публичное акционерное общество)	Автомобильный транспорт (код 7.2)/ Земли промышленности*/ Российская Федерация, Республика Татарстан, Тукаевский муниципальный район, Тлянче-Тамакское сельское поселение
				699,000				
6	ЗУ6 (Образование земельного участка, путем раздела земельного участка с кадастровым номером 16:39:201101:178)	-	16:39:201101:178	7685,000	Республика Татарстан, Тукаевский муниципальный район, Тлянче-Тамакское сельское поселение	Земли сельскохозяйственного назначения/ Для сельскохозяйственного производства	Шакирова Сания Халитовна	Автомобильный транспорт (код 7.2)/ Земли промышленности*/ Российская Федерация, Республика Татарстан, Тукаевский муниципальный район, Тлянче-Тамакское сельское поселение
				7685,000				
7	ЗУ7 (образуется путем раздела земельного участка с сохранением в измененных границах исходного земельного участка с кадастровым номером 16:39:000000:321)	16:39:201002:16	16:39:000000:321	123,000	Республика Татарстан, Тукаевский муниципальный район, х-во ПК Маяк	Земли сельскохозяйственного назначения, Для сельскохозяйственного производства	Государственная собственность (ст.214 п.2 ГК РФ)	Автомобильный транспорт (код 7.2)/ Земли промышленности*/ Российская Федерация, Республика Татарстан, Тукаевский муниципальный район, Тлянче-Тамакское сельское поселение
				123,000				

1	2	3	4	5	6	7	8	11
8	ЗУ8 (Образование земельного участка, путем раздела земельного участка с кадастровым номером 16:39:201002:21)	-	16:39:201002:21	5225,000	Республика Татарстан, Тукаевский муниципальный район, Тлянче-Тамакское сельское поселение, х-во ПК Магариф	Земли сельскохозяйственного назначения, Для сельскохозяйственного производства	Открытое акционерное общество "Земельная корпорация "ЭНЕРГИЯ"/Ипотека-Банк ВТБ (публичное акционерное общество)	Автомобильный транспорт (код 7.2)/ Земли промышленности*/ Российская Федерация, Республика Татарстан, Тукаевский муниципальный район, Тлянче-Тамакское сельское поселение
				5225,000				
9	ЗУ9 (образуется путем раздела земельного участка с сохранением в измененных границах исходного земельного участка с кадастровым номером 16:39:000000:207)	16:39:201002:5 16:39:200901:6	16:39:000000:207	3735,000	Республика Татарстан, Тукаевский муниципальный район, Тлянче-Тамакское сельское поселение	Земли сельскохозяйственного назначения/ Для сельскохозяйственного производства	Государственная собственность (ст.214 п.2 ГК РФ)	Автомобильный транспорт (код 7.2)/ Земли промышленности*/ Российская Федерация, Республика Татарстан, Тукаевский муниципальный район, Тлянче-Тамакское сельское поселение
				3735,000				

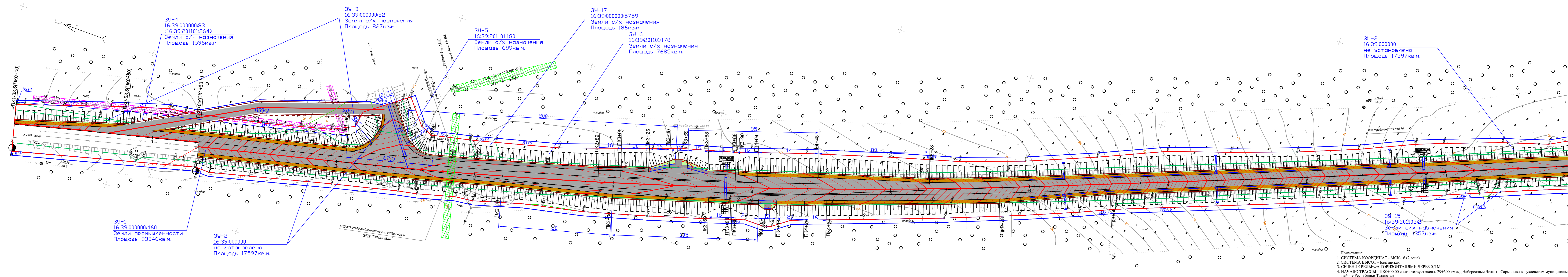
1	2	3	4	5	6	7	8	11
10	ЗУ10 (Образование земельного участка, путем раздела земельного участка с кадастровым номером 16:39:202001:19)	-	16:39:202001:19	7411,000	Республика Татарстан, Тукаевский муниципальный район, Тлянче-Тамакское сельское поселение	Земли сельскохозяйственного назначения/ Для сельскохозяйственного производства	Открытое акционерное общество "Земельная корпорация "ЭНЕРГИЯ"/Ипотека-Банк ВТБ (публичное акционерное общество)	Автомобильный транспорт (код 7.2)/ Земли промышленности*/ Российская Федерация, Республика Татарстан, Тукаевский муниципальный район, Тлянче-Тамакское сельское поселение
				7411,000				
11	ЗУ11 (Образование земельного участка, путем раздела земельного участка с кадастровым номером 16:39:200901:13)	-	16:39:200901:13	7673,000	Республика Татарстан, Тукаевский муниципальный район, Тлянче-Тамакское сельское поселение	Земли сельскохозяйственного назначения/ Для сельскохозяйственного производства	Открытое акционерное общество "Земельная корпорация "ЭНЕРГИЯ"/Ипотека-Банк ВТБ (публичное акционерное общество)	Автомобильный транспорт (код 7.2)/ Земли промышленности*/ Российская Федерация, Республика Татарстан, Тукаевский муниципальный район, Тлянче-Тамакское сельское поселение
				7673,000				
12	ЗУ12 (образуется путем раздела земельного участка с сохранением в измененных границах исходного земельного участка с кадастровым номером 16:39:200901:17)	-	16:39:200901:17	5,000	Республика Татарстан, Тукаевский муниципальный район, Тлянче-Тамакское сельское поселение	Земли сельскохозяйственного назначения/ Для сельскохозяйственного производства	Государственная собственность (ст.214 п.2 ГК РФ)	Автомобильный транспорт (код 7.2)/ Земли промышленности*/ Российская Федерация, Республика Татарстан, Тукаевский муниципальный район, Тлянче-Тамакское сельское поселение

1	2	3	4	5	6	7	8	11
				5,000				
13	ЗУ13 (образуется путем раздела земельного участка с сохранением в измененных границах исходного земельного участка с кадастровым номером 16:39:000000:84)	16:39:200901:5 16:39:200901:4	16:39:000000:84	3683,000	Республика Татарстан, Тукаевский муниципальный район, х-во ПК"Маяк"	Земли сельскохозяйственного назначения/ Для сельскохозяйственного производства	Общая долевая собственность-Муниципальное образование "Тукаевский муниципальный район" Республики Татарстан	Автомобильный транспорт (код 7.2)/ Земли промышленности*/ Российская Федерация, Республика Татарстан, Тукаевский муниципальный район, Тлянче-Тамакское сельское поселение
				3683,000				
14	ЗУ14 (Образование земельного участка, путем раздела земельного участка с кадастровым номером 16:39:200901:1)	-	16:39:200901:1	159,000	Республика Татарстан, Тукаевский муниципальный район, х-во ПК Магариф	Земли промышленности, энергетики, транспорта, связи, радиовещания, телевидения, информатики, земли для обеспечения космической деятельности, земли обороны, безопасности и земли иного специального назначения/Для размещения АЗС,кафе ,СТО	Маннанов Нияз Мусавирович	Автомобильный транспорт (код 7.2)/ Земли промышленности*/ Российская Федерация, Республика Татарстан, Тукаевский муниципальный район, Тлянче-Тамакское сельское поселение

1	2	3	4	5	6	7	8	11
				159,000				
15	ЗУ15 (Образование земельного участка, путем раздела земельного участка с кадастровым номером 16:39:201103:2)	-	16:39:201103:2	1357,000	Республика Татарстан, Тукаевский муниципальный район, х-во ПК Магариф, на северо-запад от д Таулык	Земли сельскохозяйственного назначения/ Для сельскохозяйственного производства	Абдуллин Ильшат Марсельевич	Автомобильный транспорт (код 7.2)/ Земли промышленности*/ Российская Федерация, Республика Татарстан, Тукаевский муниципальный район, Тлянче-Тамакское сельское поселение
				1357,000				
16	ЗУ16 (образуется путем раздела земельного участка с сохранением в измененных границах исходного земельного участка с кадастровым номером 16:39:201002:26)	-	16:39:201002:26	19,000	Республика Татарстан, Тукаевский муниципальный район, Тлянче-Тамакское сельское поселение	Земли сельскохозяйственного назначения/ ГТС (код вида разрешенного использования: 1.18)	Исполнительный комитет Тлянче-Тамакского сельского поселения Тукаевского муниципального района Республики Татарстан	Автомобильный транспорт (код 7.2)/ Земли промышленности*/ Российская Федерация, Республика Татарстан, Тукаевский муниципальный район, Тлянче-Тамакское сельское поселение
				19,000				

1	2	3	4	5	6	7	8	11
17	ЗУ17 (образуется путем раздела земельного участка с сохранением в измененных границах исходного земельного участка с кадастровым номером 16:39:000000:5759)	-	16:39:000000:5759	186,000	Республика Татарстан, Тукаевский муниципальный район, Тлянче-Тамакское сельское поселение	Земли сельскохозяйственного назначения/Для сельскохозяйственного производства	Собственность публично-правовых образований	Автомобильный транспорт (код 7.2)/ Земли промышленности*/ Российская Федерация, Республика Татарстан, Тукаевский муниципальный район, Тлянче-Тамакское сельское поселение
				186,000				
ИТОГО:				151307,000				

*Земли промышленности, энергетики, транспорта, связи, радиовещания, телевидения, информатики, земли для обеспечения космической деятельности, земли обороны, безопасности и земли иного специального назначения.



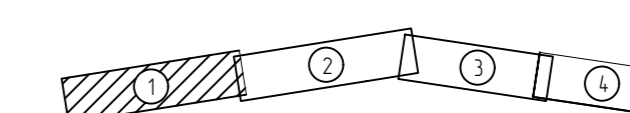
Линия сошлещения с листом 2

Примечание:
 1. СИСТЕМА КООРДИНАТ - МСК-16 (2 зона)
 2. СИСТЕМА ВЫСОТ - Балтийская
 3. СЕЧЕНИЕ РЕЛЬЕФА ГОРИЗОНТАЛЯМИ ЧЕРЕЗ 0,5 М
 4. НАЧАЛО ТРАССЫ - ПК0+00,00 соответствует экспл. 29+600 км а/д Набережные Челны - Сарманово в Тукаевском муниципальном районе Республики Татарстан
 5. КОНЕЦ ТРАССЫ - ПК37+14,00 соответствует экспл. 33+370 км а/д Набережные Челны - Сарманово в Тукаевском муниципальном районе Республики Татарстан
 6. Топоплан смотреть с ведомостью коммуникаций

Условные обозначения:


- Охранная зона линии электропередач
- Охранная зона газопроводов
- охранная зона линии связи
- бессрочный отвод;
- срочный отвод;
- н1, н2, н3, ..наименование углов поворота
- ЗУ1, ЗУ2, .. земельные участки

Схема расположения Листов



				754-19-ДПТ-ПМТ-Гч.		
				Реконструкция автодороги Набережные Челны - Сарманово, км 29+600 - км 33+370 в Тукаевском муниципальном районе Республики Татарстан		
Изм.	№уч.	Лист	№подл.	Подпис.	Дата	
Составил	Соловьев			<i>[Signature]</i>		
Н.контр.	Полякова			<i>[Signature]</i>		
ГИП	Галимова			<i>[Signature]</i>		
				Чертеж межевания территории М 1 : 1000		
				ООО "Спецдорпроект"		
				Стадия	Лист	Листов
				П	1	4

Составитель: *[Signature]*
 Взам. инв. №
 Подп. и дата
 Инв. № подл.



Линия соединения с листом 1
Линия соединения с листом 3

ЗУ-2
16:39:000000
не установлено
Площадь 17597 кв.м.

ЗУ-7
16:39:000000:321 (16:39:201002:16)
Земли с/х назначения
Площадь 123 кв.м.

ЗУ-8
16:39:201002:21
Земли с/х назначения
Площадь 5225 кв.м.

ЗУ-2
16:39:000000
не установлено
Площадь 17597 кв.м.

ЗУ-13
16:39:000000:84
Земли с/х назначения
Площадь 3683 кв.м.

ЗУ-9
16:39:201002:21
Земли с/х назначения
Площадь 5225 кв.м.

ЗУ-13
16:39:000000:84
Земли с/х назначения
Площадь 3683 кв.м.

ЗУ-2
16:39:000000
не установлено
Площадь 17597 кв.м.

ЗУ-14
16:39:200901:1
Земли промышленности
Площадь 159 кв.м.

ЗУ-2
16:39:000000
не установлено
Площадь 17597 кв.м.

ЗУ-7
16:39:000000:321 (16:39:201002:16)
Земли с/х назначения
Площадь 123 кв.м.

ЗУ-9
16:39:000000:207 (16:39:201002:5,
16:39:200901:6)
Земли с/х назначения
Площадь 3735 кв.м.

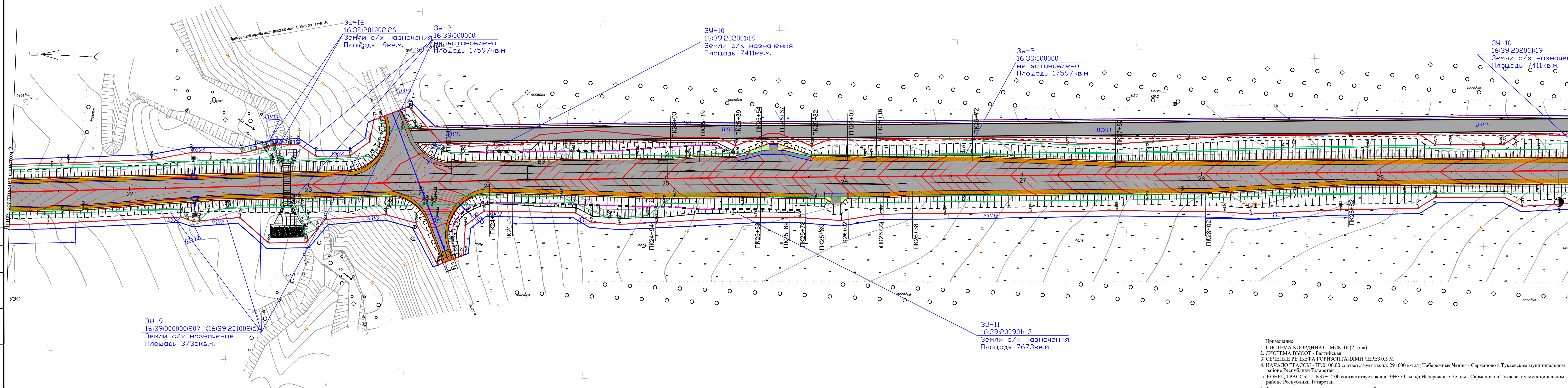
- Условные обозначения:
- Охранная зона линии электропередач
 - Охранная зона газопроводов
 - охранная зона линии связи
 - бессрочный отвод;
 - срочный отвод;
 - н1, н2, н3, ... - наименование углов поворота
 - ЗУ1, ЗУ2, ... - земельные участки



- Примечание:
1. СИСТЕМА КООРДИНАТ - МСК-16 (2 зона)
 2. СИСТЕМА ВЫСОТ - Балтийская
 3. СЕЧЕНИЕ РЕЛЬЕФА ГОРИЗОНТАЛЯМИ ЧЕРЕЗ 0,5 М
 4. НАЧАЛО ТРАССЫ - ПК0+00,00 соответствует экспл. 29+600 км а/д Набережные Челны - Сарманово в Тукаевском муниципальном районе Республики Татарстан
 5. КОНЕЦ ТРАССЫ - ПК37+14,00 соответствует экспл. 33+370 км а/д Набережные Челны - Сарманово в Тукаевском муниципальном районе Республики Татарстан
 6. Топоплан смотреть с ведомостью коммуникаций

				754-19-ДПТ-ПМТ-Гч.		
				Реконструкция автодороги Набережные Челны - Сарманово, км 29+600 - км 33+370 в Тукаевском муниципальном районе Республики Татарстан		
Изм.	№уч.	Лист	№подл.	Подпис.	Дата	
Составил	Соловьев					
Н.контр.	Полякова					
ГИП	Галимова					
				Чертеж межевания территории М 1 : 1000		ООО "Спецдорпроект"
				Стадия	Лист	Листов
				П	2	4

Составлено: _____
Взам. инв. № _____
Лист и дата _____
Инв. № подл. _____



3У-9
16:39:000000:207 (16:39:201002:5)
Земли с/х назначения
Площадь 3735кв.м.

3У-16
16:39:201002:26
Земли с/х назначения
Площадь 19кв.м.

3У-2
16:39:000000
не установлено
Площадь 17597кв.м.

3У-10
16:39:202001:19
Земли с/х назначения
Площадь 7411кв.м.

3У-2
16:39:000000
не установлено
Площадь 17597кв.м.

3У-10
16:39:202001:19
Земли с/х назначения
Площадь 7411кв.м.

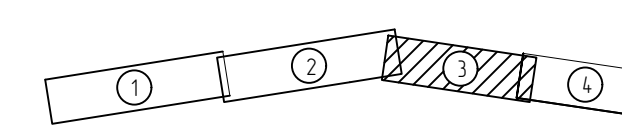
3У-11
16:39:200901:13
Земли с/х назначения
Площадь 7673кв.м.

Согласовано:
Взам. инв. N
Лист и дата
Инв. N подл.

Условные обозначения:

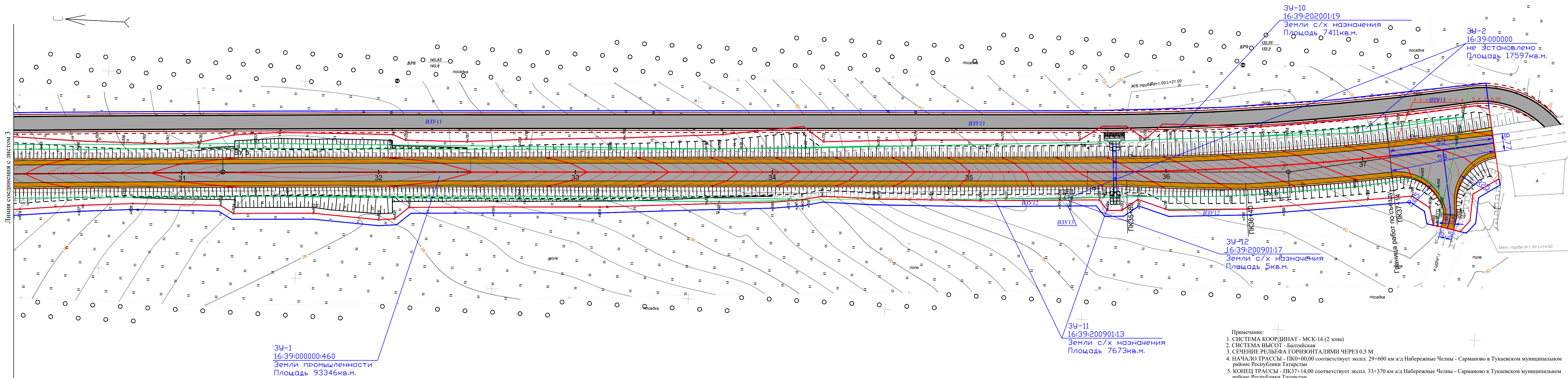
- Охранная зона линии электропередач
- Охранная зона газопроводов
- охранная зона линии связи
- бессрочный отвод;
- срочный отвод;
- n1, n2, n3, ... - наименование углов поворота
- ЗУ1, ЗУ2, ... - земельные участки

Схема расположения Листов



- Примечание:
1. СИСТЕМА КООРДИНАТ - МСК-16 (2 зона)
 2. СИСТЕМА ВЫСОТ - Балтийская
 3. СЕЧЕНИЕ РЕЛЬЕФА ГОРИЗОНТАЛИМИ ЧЕРЕЗ 0,5 М
 4. НАЧАЛО ТРАССЫ - ПК0+00,00 соответствует эксл. 29+600 км а/д Набережные Челны - Сарманово в Тукаевском муниципальном районе Республики Татарстан
 5. КОНЕЦ ТРАССЫ - ПК37+14,00 соответствует эксл. 33+370 км а/д Набережные Челны - Сарманово в Тукаевском муниципальном районе Республики Татарстан
 6. Топоплан смотреть с ведомостью коммуникаций

754-19-ДПТ-ПМТ-Гч.				
Реконструкция автодороги Набережные Челны - Сарманово, км 29+600 - км 33+370 в Тукаевском муниципальном районе Республики Татарстан				
Изм.	№уч.	Лист	№подл.	Подпись
Составил	Соловьев			
Н.контр.	Полякова			
ГИП	Галимова			
Чертеж межевания территории М 1 : 1000			Стадия	Лист
			П	3
			Листов	4
			ООО "Спецдорпроект"	



ЗУ-1
16:39:000000:460
Земли промышленности
Площадь 93346 кв.м.

ЗУ-11
16:39:200901:13
Земли с/х назначения
Площадь 7673 кв.м.

ЗУ-12
16:39:200901:17
Земли с/х назначения
Площадь 5 кв.м.

ЗУ-10
16:39:202001:19
Земли с/х назначения
Площадь 7411 кв.м.

ЗУ-2
16:39:000000
не установлено
Площадь 17597 кв.м.

Условные обозначения:





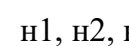
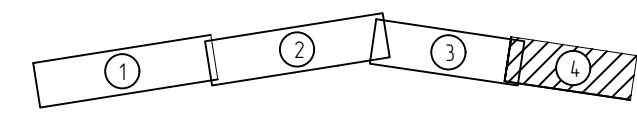
-  - Охранная зона линии электропередач
-  - Охранная зона газопроводов
-  - охранная зона линии связи
-  - бессрочный отвод;
-  - срочный отвод;
- n1, n2, n3, ... - наименование углов поворота
- ЗУ1, ЗУ2, ... - земельные участки

Схема расположения Листов



- Примечание:
1. СИСТЕМА КООРДИНАТ - МСК-16 (2 зона)
 2. СИСТЕМА ВЫСОТ - Балтийская
 3. СЕЧЕНИЕ РЕЛЬЕФА ГОРИЗОНТАЛЯМИ ЧЕРЕЗ 0,5 М
 4. НАЧАЛО ТРАССЫ - ПК0+00,00 соответствует экспл. 29+600 км а/д Набережные Челны - Сарманово в Тукаевском муниципальном районе Республики Татарстан
 5. КОНЕЦ ТРАССЫ - ПК37+14,00 соответствует экспл. 33+370 км а/д Набережные Челны - Сарманово в Тукаевском муниципальном районе Республики Татарстан
 6. Топоплан смотреть с ведомостью коммуникаций

Согласовано:	
Взам. инв. N	
Подп. и дата	
Инв. N подл.	

754-19-ДПТ-ПМТ-Гч.			
Реконструкция автодороги Набережные Челны - Сарманово, км 29+600 - км 33+370 в Тукаевском муниципальном районе Республики Татарстан			
Изм.	№уч	Лист	№дон
Составил	Соловьев		
Н.контр.	Полякова		
ГИП	Галимова		
Чертеж межевания территории М 1 : 1000		Стадия	Лист
		П	4
		Листов	4
		ООО "Спецдорпроект"	